

Membangun Fondasi Pertanian Berkelanjutan Indonesia

Whitepaper INA-VERITY 2.0 : Framework Nasional Penilaian Kesehatan, Kesuburan, dan Kesiapan Lahan.

Mengintegrasikan Data Fisika, Kimia, Biologi, Jenis Tanah, Kontaminasi, serta Agroklimat dan Manajemen untuk Mewujudkan Kedaulatan Pangan dan Pertanian Presisi

Dipersiapkan oleh:

Elwin Ardirianto

Founder Agri Sentinel

Badan Swasta Nasional Pengelola Data dan Informasi Tanah Indonesia

[November 2025, Jakarta]

RINGKASAN EKSEKUTIF

Indonesia berdiri di persimpangan jalan kritis. Di satu sisi, kita dituntut untuk memenuhi kebutuhan pangan populasi yang terus bertambah—diperkirakan mencapai 319 juta jiwa pada tahun 2045. Di sisi lain, lahan pertanian kita menghadapi tekanan luar biasa: degradasi lahan yang meluas, penurunan kesuburan tanah akibat eksploitasi berlebihan, alih fungsi lahan subur yang tak terbendung, serta ancaman kontaminasi yang mulai dirasakan namun belum terpetakan dengan baik. Data Kementerian Pertanian menunjukkan bahwa sekitar 2,8 juta hektar lahan sawah di Indonesia telah mengalami degradasi, dengan produktivitas menurun drastis. Inefisiensi pemupukan akibat ketidaktahuan status hara tanah menyebabkan kerugian ekonomi mencapai puluhan triliun rupiah setiap tahunnya.

Permasalahan fundamentalnya adalah: **kita tidak memiliki data tanah yang komprehensif, terstandar, dan mudah diakses.** Data tanah yang ada saat ini tersebar di berbagai lembaga, tidak terintegrasi, menggunakan metodologi yang berbeda-beda, dan seringkali sudah usang. Akibatnya, kebijakan pertanian seringkali dirancang tanpa landasan data yang memadai, rekomendasi pemupukan bersifat umum tidak spesifik lokasi, dan investasi di sektor pertanian dilakukan dengan risiko tinggi karena ketidakpastian kondisi lahan.

INA-VERITY 2.0 (Indonesian Fertility & Health Intelligence) hadir sebagai evolusi dari konsep awal yang telah melalui proses evaluasi kritis oleh para pakar multidisiplin. Framework nasional yang komprehensif ini tidak hanya menilai kesehatan dan kesuburan tanah, tetapi juga mengintegrasikan aspek **agroklimat, manajemen lahan, dan ekonomi** ke dalam kerangka penilaiannya. Dikembangkan oleh **Agri Sentinel**, INA-VERITY 2.0 mengintegrasikan **enam pilar penilaian**:

1. **Fisika Tanah** – Fondasi fisik bagi pertumbuhan akar.
2. **Kimia Tanah** – Ketersediaan unsur hara makro, sekunder, dan mikro.
3. **Biologi Tanah** – Aktivitas dan kesehatan komunitas mikroba.
4. **Jenis Tanah dan Topografi** – Karakteristik bawaan dan konteks spasial.
5. **Kebersihan Tanah** – Kontaminasi logam berat, residu pestisida, dan polutan lain.
6. **Agroklimat dan Manajemen** – Kondisi iklim dan riwayat pengelolaan lahan.

Dari keenam pilar tersebut, framework ini menghasilkan **empat indeks strategis** yang dirancang untuk menjawab kebutuhan berbeda para pemangku kepentingan:

1. **Indeks Kesehatan Tanah (IKT)** – Mengukur kondisi holistik tanah sebagai sistem hidup yang berkelanjutan.
2. **Indeks Kesesuaian Lahan (IKL)** – Menilai tingkat kecocokan lahan untuk jenis tanaman tertentu, dengan mempertimbangkan faktor pembatas.
3. **Indeks Produktivitas Potensial (IPP)** – Memprediksi potensi hasil panen berdasarkan kondisi tanah, agroklimat, dan manajemen.
4. **Indeks Profitabilitas (IPR)** – Menilai kelayakan ekonomi usaha pertanian dengan memperhitungkan biaya perbaikan.

Whitepaper ini menjelaskan secara komprehensif mengapa INA-VERITY 2.0 diperlukan, bagaimana framework ini bekerja, serta manfaat strategisnya bagi seluruh pemangku kepentingan—mulai dari petani, pelaku usaha, akademisi, hingga pemerintah pusat dan daerah. Lebih dari itu, whitepaper ini juga memaparkan visi pembentukan **Agri Sentinel** sebagai institusi pengelola yang akan menjalankan framework ini secara berkelanjutan, dengan model bisnis yang inovatif dan strategi pengembangan yang matang.

INA-VERITY 2.0 bukan sekadar proyek teknologi. Ini adalah **gerakan nasional untuk membangun fondasi pertanian berkelanjutan Indonesia**. Dengan data tanah, iklim, dan manajemen yang akurat, terkini, dan mudah diakses, kita dapat merancang kebijakan berbasis bukti, meningkatkan produktivitas secara signifikan, mengoptimalkan penggunaan pupuk, melindungi lahan subur dari alih fungsi, serta memastikan bahwa investasi di sektor pertanian memberikan hasil optimal. Inilah saatnya Indonesia memiliki sistem data pertanian yang setara dengan negara-negara maju, sebagai pijakan menuju kedaulatan pangan sejati.

DAFTAR ISI

[BAB 1] PENDAHULUAN: URGENSI DAN VISI

[BAB 2] ENAM PILAR PENILAIAN KESEHATAN DAN KESUBURAN TANAH

[BAB 3] EMPAT INDEKS STRATEGIS: MENERJEMAHKAN DATA MENJADI KEPUTUSAN

[BAB 4] MANFAAT FRAMEWORK BAGI SETIAP PEMANGKU KEPENTINGAN

[BAB 5] AGRI SENTINEL: VISI KELEMBAGAAN, MODEL BISNIS, DAN STRATEGI PENGEMBANGAN

[BAB 6] INFRASTRUKTUR TEKNOLOGI: TULANG PUNGGUNG DIGITAL INA-VERITY

[BAB 7] KECERDASAN ARTIFISIAL: MESIN PENGGERAK CERDAS DI BALIK INA-VERITY

[BAB 8] PENUTUP: MENUJU KEDAULATAN PANGAN BERBASIS DATA

LAMPIRAN

BAB 1

PENDAHULUAN: URGENSI DAN VISI

1.1. Tantangan Besar Pertanian Indonesia

Indonesia telah mengalami transformasi ekonomi yang luar biasa dalam setengah abad terakhir. Namun, sektor pertanian tetap menjadi tulang punggung kehidupan bangsa: menyediakan pangan bagi 278 juta jiwa, mempekerjakan hampir 30% angkatan kerja, dan menjadi sumber penghidupan bagi lebih dari 40 juta rumah tangga petani. Ironisnya, sektor vital ini justru menghadapi tantangan yang semakin kompleks.

Pertama, tekanan populasi dan kebutuhan pangan. Badan Pangan Dunia (FAO) memproyeksikan bahwa kebutuhan pangan global akan meningkat 50% pada tahun 2050. Indonesia, dengan populasi yang diperkirakan mencapai 319 juta jiwa pada tahun 2045, akan membutuhkan peningkatan produksi pangan setidaknya 60% dari level saat ini. Sementara itu, laju konversi lahan pertanian mencapai 100–150 ribu hektar per tahun—sebuah paradoks yang mengkhawatirkan.

Kedua, degradasi lahan yang meluas. Data dari berbagai sumber menunjukkan bahwa sekitar 30–40% lahan pertanian di Indonesia telah mengalami degradasi dengan tingkat beragam. Di Pulau Jawa, yang menyumbang lebih dari 50% produksi padi nasional, lahan sawah intensif telah kehilangan bahan organik secara signifikan, dengan kadar C-organik rata-rata di bawah 2%—jauh dari ambang ideal 2,5% untuk lahan produktif. Di lahan kering, erosi dan pencucian hara telah menyebabkan tanah menjadi masam dan miskin fosfor, yang memerlukan input pupuk semakin tinggi namun dengan produktivitas yang semakin menurun.

Ketiga, inefisiensi pemupukan yang merugikan. Indonesia adalah salah satu konsumen pupuk terbesar di dunia, dengan subsidi pupuk yang mencapai Rp 40–50 triliun per tahun. Ironisnya, sebagian besar pupuk tersebut digunakan secara tidak efisien karena petani tidak mengetahui status hara tanah mereka. Studi menunjukkan bahwa efisiensi pemupukan nitrogen di Indonesia hanya sekitar 30–40%, jauh di bawah potensi 50–60% yang dapat dicapai dengan rekomendasi spesifik lokasi. Kerugian ekonomi akibat inefisiensi ini diperkirakan mencapai Rp 15–20 triliun per tahun—setara dengan pembangunan ribuan kilometer irigasi atau bantuan bagi jutaan petani.

Keempat, ancaman kontaminasi yang mulai dirasakan. Industrialisasi yang pesat, penggunaan pestisida intensif, serta praktik pertanian yang kurang bijak telah meningkatkan risiko kontaminasi tanah. Logam berat dari pupuk anorganik dan limbah industri, residu pestisida, serta mikroplastik dari mulsa plastik mulai

terakumulasi di lahan-lahan pertanian. Tanah yang tampak subur secara fisik dan kimia bisa jadi mengandung kontaminan berbahaya yang mengancam kesehatan konsumen dan keberlanjutan ekosistem. Sayangnya, kita belum memiliki sistem monitoring kontaminasi tanah yang sistematis.

Kelima, perubahan iklim yang memperparah ketidakpastian. Pola hujan yang tidak menentu, peningkatan suhu, dan kejadian iklim ekstrem semakin mempersulit perencanaan pertanian. Tanah yang subur secara alami pun dapat kehilangan produktivitasnya jika tidak dikelola dengan mempertimbangkan dinamika iklim. Namun, selama ini data iklim dan tanah berjalan sendiri-sendiri, tanpa integrasi yang memadai.

1.2. Akar Masalah: Tidak Ada Data, Tidak Ada Kebijakan Tepat

Di balik semua tantangan tersebut, terdapat satu akar masalah fundamental: **Indonesia tidak memiliki data tanah yang komprehensif, terstandar, dan mudah diakses.** Data tanah yang ada saat ini:

- **Tersebar** di berbagai lembaga seperti Kementerian Pertanian, KLHK, BIG, BPN, universitas, dan lembaga penelitian, tanpa integrasi yang memadai.
- **Menggunakan metodologi berbeda** sehingga sulit dibandingkan dan diintegrasikan.
- **Seringkali sudah usang**, dengan banyak data berasal dari era 1980–1990an.
- **Tidak menjangkau parameter penting** seperti biologi tanah, hara mikro, kontaminasi, serta riwayat manajemen.
- **Sulit diakses** oleh pihak-pihak yang membutuhkan, termasuk pemerintah daerah, petani, dan investor.

Akibatnya, kebijakan pertanian seringkali dirancang dengan “menerka-nerka” daripada berdasarkan bukti. Rekomendasi pemupukan bersifat umum (provinsi atau kabupaten), tidak spesifik lokasi. Program bantuan pupuk tidak tepat sasaran. Investor perkebunan melakukan ekspansi dengan risiko tinggi karena ketidakpastian kualitas lahan. Bank ragu memberikan kredit karena tidak bisa menilai agunan secara akurat. Dan yang paling tragis, petani terus memupuk dengan dosis yang sama setiap tahun tanpa mengetahui apakah lahannya benar-benar membutuhkan.

1.3. Visi Besar: Fondasi Data untuk Pertanian Berkelanjutan

Dari keprihatinan itulah lahir visi besar: **menciptakan sistem nasional yang mampu menilai, memetakan, dan memonitor kesehatan serta kesuburan tanah secara komprehensif, dengan mengintegrasikan faktor iklim dan manajemen, sebagai fondasi bagi pertanian berkelanjutan, peningkatan produktivitas, dan ketahanan pangan nasional.**

Visi ini bukan sekadar utopia. Di berbagai negara, sistem serupa telah terbukti memberikan dampak luar biasa. Amerika Serikat memiliki **NRCS Soil Survey** yang telah memetakan tanah di seluruh wilayahnya selama lebih dari 100 tahun. Brasil, melalui **EMBRAPA**, berhasil mengubah Cerrado—yang tadinya dianggap sebagai lahan marjinal—menjadi salah satu lumbung pangan dunia berkat pemahaman mendalam tentang karakteristik tanahnya. Australia memiliki **ASRIS** yang mengintegrasikan semua data sumber daya lahan untuk mendukung pengambilan keputusan.

Indonesia, dengan keragaman agroekosistem terluas di dunia, justru belum memiliki sistem yang setara. **INA-VERITY 2.0 hadir untuk mengisi kekosongan tersebut**, membawa penyempurnaan dari konsep awal melalui kajian mendalam oleh para pakar tanah, agronomi, lingkungan, dan ekonomi.

1.4. Mengenal INA-VERITY 2.0: Framework Penilaian Tanah Terintegrasi

INA-VERITY 2.0 (Indonesian Fertility & Health Intelligence) adalah sebuah framework nasional yang komprehensif untuk menilai kesehatan, kesuburan, kesiapan lahan, serta kelayakan ekonomi usaha pertanian. Framework ini menggabungkan:

- **Hardware:** Sensor tanah, alat ukur lapangan, perangkat IoT, dan peralatan laboratorium yang terstandar.
- **Software:** Platform analitik, basis data, sistem pemetaan, dan antarmuka pengguna yang intuitif.
- **Metodologi:** Protokol pengambilan sampel, metode analisis laboratorium, algoritma skoring, dan model agregasi yang divalidasi secara ilmiah dan telah disesuaikan dengan kondisi tropika basah Indonesia.

Yang membedakan INA-VERITY 2.0 dari berbagai sistem penilaian tanah lainnya adalah **enam pilar penilaiannya yang komprehensif:**

1. **Fisika Tanah** – Menilai tekstur, struktur, porositas, kedalaman efektif, drainase, serta parameter tambahan seperti salinitas (EC) dan potensial redoks (Eh) untuk lahan sawah dan pesisir.
2. **Kimia Tanah** – Mengukur pH (dengan koreksi jenis tanah), C-organik, hara makro primer (N, P, K), hara makro sekunder (Ca, Mg, S), hara mikro (Zn, Fe, Mn, Cu, B, Mo), kapasitas tukar kation (KTK), kejenuhan basa, aluminium dapat ditukar (Al-dd), serta C/N ratio.
3. **Biologi Tanah** – Menganalisis karbon aktif (POXC), respirasi tanah, nitrogen mineralisasi, aktivitas enzim (fosfatase, urease, dehidrogenase), populasi mikroba fungsional (pelarut P, penambat N), serta Soil Health Index (SHI) komposit.

4. **Jenis Tanah dan Topografi** – Mengklasifikasikan tanah hingga level sub-grup, menentukan bahan induk, kedalaman solum, drainase alami, kemiringan lereng, dan batuan permukaan.
5. **Kebersihan Tanah** – Mendeteksi kontaminasi logam berat total dan bioavailable (Cd, Pb, As, Hg, Cr, Ni, Cu, Zn), residu pestisida, mikroplastik, hidrokarbon, boron berlebih, fluorida, serta indikator biologis kontaminasi.
6. **Agroklimat dan Manajemen** – Mengintegrasikan data curah hujan, suhu, kelembaban, radiasi matahari, elevasi, serta riwayat pengelolaan lahan (sistem olah tanah, rotasi tanaman, penggunaan bahan organik, pestisida, akses irigasi).

Dari keenam pilar tersebut, INA-VERITY 2.0 menghasilkan **empat indeks strategis** yang masing-masing dirancang untuk menjawab kebutuhan spesifik para pemangku kepentingan:

- **Indeks Kesehatan Tanah (IKT)** – Mengukur kondisi holistik tanah sebagai sistem hidup yang berkelanjutan.
- **Indeks Kesesuaian Lahan (IKL)** – Menilai tingkat kecocokan lahan untuk jenis tanaman tertentu, dengan mempertimbangkan faktor pembatas.
- **Indeks Produktivitas Potensial (IPP)** – Memprediksi potensi hasil panen berdasarkan kondisi tanah, agroklimat, dan manajemen.
- **Indeks Profitabilitas (IPR)** – Menilai kelayakan ekonomi usaha pertanian dengan memperhitungkan biaya perbaikan.

1.5. Tentang Whitepaper Ini

Whitepaper ini disusun untuk memberikan pemahaman komprehensif kepada seluruh pemangku kepentingan tentang INA-VERITY 2.0: mengapa framework ini diperlukan, bagaimana cara kerjanya, apa manfaatnya, serta bagaimana peran masing-masing pihak dalam mewujudkannya. Dokumen ini juga memaparkan visi pembentukan **Agri Sentinel** sebagai badan swasta nasional yang akan mengelola dan mengoperasikan framework ini secara berkelanjutan.

Kami percaya bahwa dengan data tanah, iklim, dan manajemen yang akurat dan mudah diakses, Indonesia dapat melompat jauh menuju pertanian presisi, efisiensi sumber daya, dan keberlanjutan lingkungan. INA-VERITY 2.0 bukan hanya tentang teknologi—ini tentang membangun masa depan pangan Indonesia.

BAB 2

ENAM PILAR PENILAIAN KESEHATAN DAN KESUBURAN TANAH

Sebelum kita membangun rumah, kita perlu memastikan fondasinya kokoh, materialnya berkualitas, dan lingkungannya aman. Sebelum menanam tanaman, kita pun perlu memahami “rumah” tempat ia akan tumbuh—yaitu tanah. Seperti halnya rumah yang memiliki banyak aspek yang perlu diperiksa (pondasi, dinding, atap, instalasi listrik, dan pipa air), tanah pun memiliki dimensi-dimensi yang berbeda yang secara bersama-sama menentukan kualitasnya sebagai media tumbuh.

INA-VERITY 2.0 mendasarkan penilaiannya pada **enam pilar fundamental**. Kelimanya ibarat organ tubuh yang saling terkait: jika satu organ bermasalah, kesehatan keseluruhan akan terganggu. Tanah yang baik adalah tanah yang sehat di semua pilar ini. Mari kita pahami satu per satu.

2.1. Pilar 1: Fisika Tanah – Rumah bagi Akar

Memahami dengan Analogi Sederhana

Bayangkan tanah sebagai sebuah **kompleks perumahan bagi akar tanaman**. Akar membutuhkan ruang untuk bergerak dan tumbuh (kamar yang cukup luas), udara untuk bernapas (ventilasi), dan air untuk minum (saluran air yang baik). Jika kompleks perumahan ini terlalu padat (tanah keras), akar tidak bisa berkembang. Jika terlalu berpasir, air akan langsung hilang dan akar kekeringan. Jika saluran airnya buruk, kompleks akan banjir dan akar membusuk.

Penjelasan Akademis Ringkas

Fisika tanah mempelajari sifat-sifat fisik tanah yang mempengaruhi pertumbuhan tanaman. Dalam INA-VERITY 2.0, parameter utama fisika meliputi:

- **Tekstur Tanah** – Perbandingan partikel pasir, debu, dan liat. Tekstur menentukan kemampuan tanah menahan air dan unsur hara.
- **Bulk Density (Kepadatan Tanah)** – Berat tanah per volumenya. Nilai yang tinggi menandakan kepadatan yang menghambat akar. Ambang batas dikoreksi berdasarkan jenis tanah (Andisol, Ultisol, Vertisol, dll).
- **Porositas Total** – Ruang pori di antara partikel tanah. Idealnya 50–60%.
- **Air Tersedia (AWC)** – Selisih kadar air pada kapasitas lapang dan titik layu permanen. Semakin tinggi, semakin baik.
- **Stabilitas Agregat** – Ketahanan agregat terhadap disintegrasi oleh air. Penting untuk mencegah erosi dan mempertahankan struktur.

- **Kedalaman Efektif** – Seberapa dalam akar dapat tumbuh sebelum menemukan lapisan penghambat.
- **Konduktivitas Hidrolik Jenuh (Ksat)** – Kecepatan air meresap ke dalam tanah; idealnya 2–10 cm/jam.

Selain itu, untuk lahan khusus ditambahkan parameter **Salinitas (EC)** untuk lahan pesisir dan pasang surut, **Sodicity (ESP)** untuk lahan alkalis, **Redox Potential (Eh)** untuk lahan sawah, serta **Kelembaban Tanah** untuk monitoring dinamis.

Mengapa Pilar Ini Penting secara Strategis?

Pilar fisika adalah **fondasi**. Jika fondasi ini buruk, seberapa pun banyaknya pupuk yang diberikan (kimia) atau aktivitas mikroba (biologi), tanaman tidak akan tumbuh optimal. Di Indonesia, masalah fisika tanah seperti pemadatan akibat penggunaan alat berat, erosi lapisan atas tanah, dan drainase buruk di lahan sawah tadah hujan menjadi penyebab utama rendahnya produktivitas di banyak daerah. Memahami fisika tanah berarti kita tahu di mana harus melakukan pengolahan tanah, di mana perlu membuat saluran drainase, dan di mana harus menambah bahan organik untuk memperbaiki struktur.

2.2. Pilar 2: Kimia Tanah – Dapur Nutrisi Tanaman

Memahami dengan Analogi Sederhana

Jika fisika tanah adalah rumahnya, maka kimia tanah adalah **dapur dan gudang makanan**. Tanaman, seperti kita, perlu makan. Makanan tanaman adalah unsur hara yang larut dalam air. Ada makanan utama (nasi dan lauk) yaitu unsur hara makro primer (N, P, K), makanan pendamping yaitu makro sekunder (Ca, Mg, S), serta vitamin dan mineral yaitu hara mikro (Zn, Fe, Mn, Cu, B, Mo). Namun, makanan ini hanya bisa diserap jika kondisi dapurnya tepat. Dapur yang terlalu asam atau terlalu basa akan membuat makanan tidak bisa dimasak dengan baik—dengan kata lain, unsur hara ada tapi tidak tersedia bagi tanaman.

Penjelasan Akademis Ringkas

Kimia tanah berkaitan dengan komposisi kimia tanah dan kemampuannya menyediakan unsur hara. Dalam INA-VERITY 2.0, parameter kimia dikelompokkan menjadi:

- **pH Tanah** – Derajat keasaman. Ambang batas dikoreksi berdasarkan jenis tanah (Andisol: 5.5–6.5, Ultisol: 5.8–6.8, Vertisol: 6.0–7.5, lainnya: 6.0–7.0).
- **C-Organik** – Indikator utama bahan organik. Target >2,5% untuk tanah mineral.
- **Hara Makro Primer** – N-Total, P-Tersedia (Bray I atau Olsen), K-Dapat Ditukar.
- **Hara Makro Sekunder** – Ca-Dapat Ditukar, Mg-Dapat Ditukar, S-Tersedia.
- **Hara Mikro** – Zn, Fe, Mn, Cu, B, Mo (ekstraksi DTPA atau metode sesuai pH).

- **KTK dan Kejenuhan Basa** – Menunjukkan kapasitas tanah menahan hara dan keseimbangan basa.
- **Aluminium Dapat Ditukar (Al-dd)** – Parameter kritis pada tanah masam; >2,0 cmol/kg bersifat toksik.
- **C/N Ratio** – Mempengaruhi laju mineralisasi N; ideal 10–15.

Mengapa Pilar Ini Penting secara Strategis?

Pilar kimia adalah **penentu langsung produktivitas**. Selama puluhan tahun, program pemupukan nasional kita (termasuk subsidi pupuk) didasarkan pada pemahaman kimia tanah—namun seringkali dengan data yang tidak akurat dan tidak mencakup hara sekunder serta mikro. Akibatnya, triliunan rupiah subsidi pupuk tidak tepat sasaran. Di lahan yang sudah kaya P dan K, petani tetap memupuk P dan K sehingga mubazir. Di lahan yang masam, pupuk yang diberikan tidak efisien karena unsur hara tidak tersedia. Dengan data kimia tanah yang akurat dan lengkap, kita dapat memberikan rekomendasi pemupukan yang tepat jenis, tepat dosis, tepat waktu, dan tepat lokasi—menghemat subsidi negara dan meningkatkan hasil panen.

2.3. Pilar 3: Biologi Tanah – Jantung yang Menghidupkan Tanah

Memahami dengan Analogi Sederhana

Sekarang rumahnya sudah kokoh (fisika) dan dapurnya lengkap (kimia). Tapi siapa yang memasak? Siapa yang membersihkan rumah? Siapa yang mengelola sampah? Di sinilah peran **penghuni rumah**: mikroba tanah. Mereka adalah bakteri, jamur, protozoa, dan makhluk kecil lainnya yang tak terlihat mata. Mereka bekerja 24 jam tanpa lelah: menguraikan sisa-sisa tanaman menjadi kompos, menggemburkan tanah dengan aktivitas mereka, membantu tanaman menyerap unsur hara, bahkan memproduksi hormon yang merangsang pertumbuhan. Tanah tanpa mikroba adalah tanah mati—seperti rumah megah tanpa penghuni, tidak ada kehidupan.

Penjelasan Akademis Ringkas

Biologi tanah mempelajari organisme hidup di dalam tanah dan aktivitasnya. Dalam INA-VERITY 2.0, metode yang digunakan mengutamakan kepraktisan dan kelayakan biaya untuk skala nasional, tanpa mengorbankan kualitas informasi:

- **POXC (Karbon Aktif)** – Menggantikan metode C-biomassa mikroba yang mahal (CFE). POXC adalah fraksi bahan organik labil yang sangat sensitif terhadap perubahan pengelolaan, dengan biaya 10 kali lebih murah.
- **Respirasi Tanah** – Laju pelepasan CO₂, mencerminkan aktivitas metabolik mikroba.
- **Nitrogen Terpotensial Mineralisasi** – Prediksi N yang akan tersedia bagi tanaman dari dekomposisi bahan organik.
- **Aktivitas Enzim Tanah** – Fosfatase (daur P), urease (daur N), dehidrogenase (aktivitas mikroba umum).

- **Populasi Mikroba Fungsional** – Bakteri pelarut fosfat dan penambat nitrogen (metode plate count).
- **Soil Health Index (SHI)** – Indeks komposit yang merangkum data biologi menjadi skor tunggal (0–1) yang mudah dipahami petani.

Untuk keperluan riset dan validasi, juga disediakan parameter lanjutan seperti C-biomassa (CFE), diversitas mikroba (metabarcoding), rasio fungi:bakteri, dan nematoda bermanfaat.

Mengapa Pilar Ini Penting secara Strategis?

Pilar biologi adalah **indikator kesehatan tanah yang paling sensitif dan holistik**. Tanah yang secara fisik dan kimia tampak baik belum tentu sehat secara biologis. Penggunaan pestisida berlebihan, misalnya, bisa membunuh mikroba tanah tanpa meninggalkan jejak di analisis fisika-kimia. Dampaknya baru terasa kemudian: tanah menjadi “lelah”, respons terhadap pupuk menurun, dan tanaman lebih rentan penyakit. Dengan memasukkan pilar biologi, INA-VERITY 2.0 mampu mendeteksi masalah-masalah dini yang tidak terlihat oleh analisis konvensional. Ini adalah lompatan maju dari sekadar penilaian kesuburan menuju penilaian **kesehatan tanah** secara utuh.

2.4. Pilar 4: Jenis Tanah dan Topografi – DNA yang Menentukan Karakter Bawaan

Memahami dengan Analogi Sederhana

Setiap orang memiliki DNA yang menentukan ciri-ciri bawaan: warna mata, tinggi badan, potensi kecerdasan. Demikian pula tanah. Ada tanah yang secara bawaan subur karena terbentuk dari abu vulkanik (Andisol). Ada tanah yang secara bawaan miskin hara karena sudah berusia tua dan tercuci (Ultisol). Ada tanah yang secara bawaan liat berat (Vertisol) sehingga sulit diolah tapi menyimpan air. Memahami “DNA” tanah membantu kita tahu **potensi dan keterbatasan bawaannya**. Kita tidak bisa menyalahkan tanah liat karena ia memang liat—tugas kita adalah mengelola sesuai dengan karakternya.

Penjelasan Akademis Ringkas

Jenis tanah atau taksonomi tanah adalah sistem klasifikasi yang mengelompokkan tanah berdasarkan sifat-sifatnya yang paling mendasar dan relatif permanen. Dalam INA-VERITY 2.0, klasifikasi diturunkan hingga level **sub-grup** (misal Typic Hapludands, Typic Hapludults) untuk meningkatkan akurasi skoring. Parameter yang dinilai meliputi:

- **Klasifikasi Tanah (Sub-Grup)** – Skor berbasis potensi kesuburan inheren, dengan tabel acuan yang telah dikembangkan.

- **Bahan Induk** – Material asal tanah (vulkanik, aluvial, sedimen, dll).
- **Kedalaman Solum** – Ketebalan lapisan tanah yang dapat diakari.
- **Drainase Alami** – Kondisi drainase bawaan.
- **Kemiringan Lereng** – Diukur dengan DEM atau clinometer; kelas kemiringan mempengaruhi kesesuaian untuk mekanisasi dan risiko erosi.
- **Batuan Permukaan** – Persentase tutupan batuan/kerikil yang menghambat pengolahan.

Mengapa Pilar Ini Penting secara Strategis?

Pilar jenis tanah adalah **konteks untuk memahami semua data lainnya**. Nilai pH 5.0 pada tanah Andisol mungkin normal dan tidak bermasalah, tapi pada tanah Ultisol bisa jadi mengindikasikan masalah serius. Tanah Vertisol dengan KTK tinggi itu wajar, tapi tanah pasir dengan KTK setinggi itu perlu dicurigai. Dengan mengetahui jenis tanah, kita dapat menginterpretasikan data fisika, kimia, dan biologi secara lebih akurat. Selain itu, informasi jenis tanah sangat penting untuk perencanaan tata ruang dan alokasi komoditas. Tanah Andisol di dataran tinggi cocok untuk hortikultura, tanah gambut sebaiknya untuk konservasi, dan tanah Vertisol cocok untuk padi sawah.

2.5. Pilar 5: Kebersihan Tanah – Memastikan Tidak Ada Racun

Memahami dengan Analogi Sederhana

Rumah bisa kokoh, dapur lengkap, penghuni ramai, dan DNA baik—tapi jika di dalam rumah ada **racun berbahaya**, semua itu tidak ada artinya. Racun itu bisa berupa timbal dari cat dinding, asbes di atap, atau gas radon di ruang bawah tanah. Demikian pula tanah. Tanah yang subur secara fisik, kaya hara secara kimia, dan aktif secara biologis, bisa jadi **terkontaminasi logam berat, residu pestisida, atau mikroplastik** yang berbahaya bagi tanaman, hewan, dan manusia yang mengonsumsi hasil panen. Pilar kebersihan adalah “filter pertama” yang menentukan apakah tanah layak digunakan untuk pertanian sama sekali.

Penjelasan Akademis Ringkas

Pilar kebersihan tanah (atau kontaminasi) menilai keberadaan zat-zat berbahaya yang dapat mengganggu kesehatan ekosistem dan manusia. Parameter yang diukur meliputi:

- **Logam Berat Total** – Cd, Pb, As, Hg, Cr, Ni, Cu, Zn (dengan ICP-MS/AAS).
- **Logam Berat Bioavailable** – Fraksi yang benar-benar dapat diserap tanaman (ekstraksi DTPA/CaCl₂).
- **Residu Pestisida** – Organoklorin, organofosfat, karbamat, piretroid, herbisida (GC-MS/MS, LC-MS/MS).
- **Mikroplastik** – Partikel plastik <5 mm (FTIR/Raman).

- **Hidrokarbon Petroleum (TPH)** – Kontaminasi minyak bumi (GC-FID).
- **Kontaminan Emerging** – Boron berlebih, fluorida, antibiotik (sesuai kebutuhan).
- **Indikator Biologis** – Penurunan aktivitas enzim (>20% dari kontrol mengindikasikan kontaminasi).

Mengapa Pilar Ini Penting secara Strategis?

Pilar kebersihan adalah **penjaga gerbang (gatekeeper)** dalam sistem penilaian INA-VERITY 2.0. Jika parameter kontaminasi melebihi ambang batas aman, maka tanah **tidak dapat direkomendasikan untuk pertanian pangan**—meskipun kelima pilar lainnya memberikan nilai sempurna. Ini adalah dimensi yang sering diabaikan dalam sistem penilaian kesuburan konvensional, padahal dampaknya sangat serius. Di beberapa daerah di Indonesia, telah ditemukan lahan pertanian yang terkontaminasi timbal dari industri baterai atau kadmium dari pupuk fosfat berimpuritas tinggi. Dengan pilar ini, INA-VERITY 2.0 tidak hanya membantu meningkatkan produktivitas, tetapi juga **melindungi kesehatan masyarakat** dan **menjaga reputasi produk pertanian Indonesia di pasar global**.

2.6. Pilar 6: Agroklimat dan Manajemen – Konteks Temporal dan Sosial (PILAR BARU)

Memahami dengan Analogi Sederhana

Bayangkan Anda memiliki rumah yang kokoh, dapur lengkap, penghuni ramai, dan tidak ada racun. Namun, rumah itu berada di daerah yang sering banjir bandang, atau Anda tidak pernah membersihkan rumah dan membiarkan sampah menumpuk. Akhirnya, rumah itu pun tidak nyaman untuk ditinggali. Demikian pula tanah: meskipun secara fisik, kimia, biologi, dan jenis tanahnya baik, jika iklim tidak mendukung atau pengelolaannya buruk, produktivitas tetap rendah. Pilar keenam ini menghubungkan kondisi tanah dengan **lingkungan tempat ia berada** dan **cara manusia memperlakukannya**.

Penjelasan Akademis Ringkas

Pilar ini mengintegrasikan dua komponen:

1. **Agroklimat** – Data dari BMKG, citra satelit, dan DEM:
 - Curah hujan tahunan (1000–3000 mm ideal)
 - Jumlah bulan kering (<3 bulan ideal)
 - Suhu rata-rata (20–30°C)
 - Kelembaban relatif (60–80%)
 - Radiasi matahari (> 15 MJ/m²/hari)
 - Elevasi (sesuai tanaman)
2. **Manajemen Lahan** – Data riwayat dari wawancara atau catatan petani:

- Sistem pengolahan tanah (zero-tillage, minimum tillage, konvensional, over-tillage)
- Penggunaan bahan organik (frekuensi dan dosis)
- Rotasi tanaman (diversifikasi, rotasi sederhana, monokultur)
- Penggunaan pestisida (IPM/organik, minimal, intensif)
- Akses irigasi (teknis, sederhana, tadah hujan, tidak ada)

Setiap parameter manajemen diskor secara subjektif 0–1 berdasarkan praktik terbaik.

Mengapa Pilar Ini Penting secara Strategis?

Tanpa data iklim dan manajemen, penilaian tanah hanya memberikan potensi statis, bukan prediksi produktivitas aktual. Integrasi pilar ini memungkinkan:

- Menilai kesesuaian lahan secara dinamis terhadap perubahan iklim.
- Memprediksi produktivitas berdasarkan praktik pengelolaan petani.
- Mengevaluasi efektivitas program perbaikan manajemen (misal: peningkatan penggunaan pupuk organik).
- Memberikan rekomendasi perbaikan manajemen yang spesifik untuk meningkatkan produktivitas dan keberlanjutan.

Dengan pilar ini, INA-VERITY 2.0 menjadi framework yang **utuh dan kontekstual**, bukan sekadar penilaian tanah statis.

2.7. Sinergi Enam Pilar: Menuju Penilaian Holistik

Keenam pilar di atas tidak berdiri sendiri. Mereka saling terkait dan mempengaruhi satu sama lain. Fisika tanah yang baik memungkinkan mikroba berkembang (biologi). Mikroba yang aktif membantu melepaskan unsur hara dari bahan organik (kimia). Jenis tanah menentukan bagaimana semua proses ini berjalan. Kontaminasi dapat merusak semuanya. Dan tanpa iklim serta manajemen yang sesuai, potensi yang ada tidak akan terwujud.

INA-VERITY 2.0 merangkum keenam pilar ini ke dalam satu kerangka penilaian yang terintegrasi. Hasilnya bukan sekadar kumpulan data, melainkan **pemahaman holistik tentang kondisi tanah, iklim, dan pengelolaan**: di mana letak kekuatannya, di mana kelemahannya, apa yang perlu diperbaiki, seberapa besar investasi yang diperlukan, dan berapa potensi keuntungan yang dapat diperoleh.

Dengan pemahaman ini, kita siap melangkah ke tahap berikutnya: menerjemahkan data menjadi keputusan melalui empat indeks strategis yang akan dijelaskan pada bab selanjutnya.

BAB 3

EMPAT INDEKS STRATEGIS: MENERJEMAHKAN DATA MENJADI KEPUTUSAN

Setelah kita memahami enam pilar penilaian, pertanyaan besarnya adalah: **apa arti semua data ini bagi para pemangku kepentingan?** Seorang petani tidak perlu tahu persis berapa angka C-biomassa mikroba atau nilai KTK tanahnya—ia perlu tahu apa yang harus dilakukan. Seorang kepala dinas pertanian tidak perlu hafal semua parameter teknis—ia perlu tahu di mana prioritas intervensi. Seorang investor perkebunan tidak perlu detail laboratorium—ia perlu tahu apakah lahan yang akan dibeli layak untuk investasi miliaran rupiah.

INA-VERITY 2.0 menjawab kebutuhan ini dengan merangkum kompleksitas data tanah, iklim, dan manajemen menjadi **empat indeks strategis** yang sederhana, intuitif, namun tetap ilmiah. Seperti halnya Indeks Massa Tubuh (IMT) yang merangkum berat dan tinggi badan menjadi indikator kesehatan sederhana, keempat indeks ini merangkum puluhan parameter menjadi angka tunggal yang mudah dipahami, namun tetap dapat ditelusuri kembali ke data aslinya jika diperlukan.

Mari kita pahami satu per satu.

3.1. Prinsip Dasar: Dari Data Mentah Menjadi Indeks

Memahami dengan Analogi Sederhana

Bayangkan Anda pergi ke dokter untuk medical check-up. Dokter mengukur puluhan parameter: tekanan darah, kadar gula, kolesterol, fungsi hati, fungsi ginjal, dan masih banyak lagi. Setiap parameter memiliki angka dan rentang normal masing-masing. Namun, pada akhirnya, dokter tidak akan memberikan Anda setumpuk kertas angka mentah. Dokter akan merangkumnya menjadi beberapa kesimpulan sederhana: “kondisi jantung Anda baik”, “gula darah Anda perlu dikontrol”, “secara umum kesehatan Anda cukup”. Terkadang dokter juga memberikan satu nilai agregat seperti “risiko kardiovaskular Anda 15% dalam 10 tahun ke depan”.

INA-VERITY 2.0 melakukan hal yang persis sama. Puluhan parameter dari enam pilar dinormalisasi ke dalam skala yang sama (0–1), kemudian digabungkan dengan formula tertentu—mirip seperti dokter menimbang mana parameter yang lebih penting—menghasilkan empat indeks yang masing-masing menceritakan kisah berbeda tentang lahan tersebut.

Penjelasan Akademis Ringkas

Proses transformasi data menjadi indeks dalam INA-VERITY 2.0 melalui beberapa tahap:

1. **Normalisasi** – Setiap nilai parameter lapangan/laboratorium diubah menjadi skor 0–1 menggunakan fungsi matematis yang sesuai (More is Better, Less is Better, atau Optimum is Best). Fungsi skoring ini telah dikoreksi berdasarkan jenis tanah untuk parameter tertentu (pH, bulk density) dan disesuaikan dengan kondisi tropika Indonesia.
2. **Agregasi per Pilar** – Skor-skor parameter dalam satu pilar digabungkan dengan pembobotan tertentu (telah divalidasi melalui kajian pakar) menjadi **skor pilar**. Hasilnya: Skor Fisika (SF), Skor Kimia (SK), Skor Biologi (SB), Skor Jenis Tanah (SJ), Skor Kebersihan (SC), dan Skor Agroklimat & Manajemen (SA).
3. **Pembentukan Indeks** – Skor-skor pilar ini kemudian digabungkan dengan cara berbeda—sesuai dengan tujuan masing-masing indeks—menghasilkan empat angka final antara 0 hingga 1.
4. **Interpretasi** – Angka final ini kemudian diterjemahkan ke dalam kategori semantik yang mudah dipahami, seperti “Sehat”, “Sesuai”, “Produktivitas Tinggi”, “Menguntungkan”, dan sebagainya.

Yang membedakan keempat indeks adalah **tujuan dan cara penggabungannya**. Mari kita bedah satu per satu.

3.2. Indeks Kesehatan Tanah (IKT) – Mengukur Kondisi Holistik Tanah

Memahami dengan Analogi Sederhana

Indeks Kesehatan Tanah ibarat **laporan kesehatan seorang atlet**. Seorang pelatih melihat berbagai aspek: tinggi badan, kecepatan lari, kekuatan otot, koordinasi mata-tangan, dan daya tahan jantung. Dari semua itu, pelatih bisa mengatakan: “Atlet ini kesehatan fisiknya 8 dari 10.” Demikian pula IKT memberi tahu kita seberapa sehat tanah sebagai sistem hidup yang berkelanjutan, **sebelum** kita melakukan intervensi (pemupukan, pengolahan, dll).

Penjelasan Akademis Ringkas

IKT mengukur kapasitas tanah dalam menyediakan fungsi-fungsi ekosistem (siklus hara, penyimpanan air, habitat mikroba, dll) secara alami. Indeks ini menggabungkan kelima pilar pertama (Fisika, Kimia, Biologi, Jenis Tanah, Kebersihan) dengan pembobotan yang mencerminkan kontribusi masing-masing terhadap kesehatan tanah.

Formula dasarnya adalah:

$$\text{IKT}_{\text{Dasar}} = (0,25 \times \text{SF}) + (0,30 \times \text{SK}) + (0,30 \times \text{SB}) + (0,15 \times \text{SJ})$$

Bobot ini telah disesuaikan berdasarkan kajian pakar agar lebih seimbang antara kimia dan biologi (masing-masing 30%), karena biologi dianggap sama pentingnya dengan kimia dalam menentukan kesehatan tanah jangka panjang.

Selanjutnya, kontaminasi (Pilar 5) dimasukkan sebagai faktor pengurang dengan pendekatan bertingkat (tiered) agar tidak terlalu agresif terhadap kontaminasi ringan yang masih dapat diremediasi:

- **Jika $C_{\text{min}} \geq 0,8$** (kontaminasi sangat rendah): Faktor Koreksi = 1,0.
- **Jika $0,5 \leq C_{\text{min}} < 0,8$** (kontaminasi ringan): Faktor Koreksi = $0,7 + 0,3 \times ((C_{\text{min}} - 0,5)/0,3)$.
- **Jika $0,2 \leq C_{\text{min}} < 0,5$** (kontaminasi sedang): Faktor Koreksi = $0,3 + 0,4 \times ((C_{\text{min}} - 0,2)/0,3)$.
- **Jika $C_{\text{min}} < 0,2$** (kontaminasi berat): Faktor Koreksi = 0,0 (tanah **tidak layak untuk pangan**).

$$\text{IKT}_{\text{Akhir}} = \text{IKT}_{\text{Dasar}} \times \text{Faktor_Koreksi_Kontaminasi}$$

Hasil akhir IKT berupa angka 0–1 yang diterjemahkan ke dalam lima kategori:

Rentang IKT	Kategori	Makna Strategis
0,0 – 0,2	Sangat Buruk	Tanah terdegradasi berat, perlu rehabilitasi total
0,2 – 0,4	Buruk	Kondisi tanah kritis, produktivitas sangat rendah
0,4 – 0,6	Sedang	Tanah cukup sehat, responsif terhadap perbaikan
0,6 – 0,8	Baik	Tanah sehat, produktivitas optimal
0,8 – 1,0	Sangat Baik	Tanah sangat sehat, berkelanjutan jangka panjang

Mengapa Indeks Ini Penting?

IKT adalah **peta kesehatan tanah nasional**. Dengan IKT, pemerintah dapat:

- Mengidentifikasi daerah dengan tanah sehat untuk dilindungi.
- Menentukan prioritas rehabilitasi lahan di daerah dengan IKT rendah.
- Mengevaluasi efektivitas program peningkatan kesehatan tanah (misal: pengembalian bahan organik).

Bagi petani dan perusahaan perkebunan, IKT membantu:

- Memahami kondisi dasar lahan sebelum memutuskan jenis komoditas.
- Mengevaluasi keberhasilan praktik pengelolaan lahan dari waktu ke waktu.

3.3. Indeks Kesesuaian Lahan (IKL) – Menilai Kecocokan untuk Tanaman Tertentu

Memahami dengan Analogi Sederhana

Kembali ke analogi atlet. Seorang atlet mungkin memiliki kesehatan fisik yang baik (IKT bagus), tapi ia mungkin tidak cocok untuk cabang olahraga tertentu karena faktor pembatas (misal: tinggi badan untuk basket). Demikian pula lahan: meskipun sehat, belum tentu cocok untuk semua tanaman. Indeks Kesesuaian Lahan menjawab pertanyaan: **“Apakah lahan ini cocok untuk tanaman yang ingin saya tanam, dan seberapa besar hambatannya?”**

Penjelasan Akademis Ringkas

IKL menilai tingkat kecocokan lahan untuk jenis tanaman tertentu dengan mempertimbangkan faktor pembatas yang bersifat permanen atau sulit diatasi. Indeks ini menggunakan skor gabungan dari Pilar 1–4 dan Pilar 6 (agroklimat) dengan pendekatan **faktor pembatas minimum yang diperbaiki dengan rata-rata geometrik** untuk menghindari sifat terlalu konservatif pada faktor yang dapat diperbaiki.

Formula:

$$IKL = (0,30 \times SF + 0,35 \times SK + 0,20 \times SB + 0,15 \times SJ) \times \min(\text{Faktor_Pembatas})$$

Faktor_Pembatas mencakup parameter dengan skor <0,3 dari semua pilar (terutama yang permanen seperti tekstur, drainase alami, kemiringan, elevasi, dan kontaminasi berat). Untuk faktor yang dapat diperbaiki (seperti pH, K, Zn), digunakan penalti yang lebih lunak dalam agregasi akhir.

Hasil IKL dikelompokkan ke dalam kelas kesesuaian lahan FAO yang dimodifikasi:

Rentang IKL	Kelas	Deskripsi
0,85 – 1,00	S1 – Sangat Sesuai	Tidak ada hambatan berarti

Rentang IKL	Kelas	Deskripsi
0,60 – 0,85	S2 – Sesuai	Hambatan ringan, dapat diatasi dengan input standar
0,40 – 0,60	S3 – Sesuai Marginal	Hambatan sedang, perlu teknologi dan biaya lebih tinggi
0,20 – 0,40	N1 – Tidak Sesuai Saat Ini	Hambatan berat, biaya perbaikan sangat tinggi
0,00 – 0,20	N2 – Tidak Sesuai Permanen	Hambatan sangat berat, tidak layak untuk komoditas tersebut

Mengapa Indeks Ini Penting?

IKL adalah **alat rekomendasi komoditas**. Bagi petani, indeks ini:

- Membantu memilih tanaman yang paling sesuai dengan lahan.
- Menghindari kegagalan akibat ketidaksesuaian lahan.

Bagi penyuluh dan dinas pertanian, IKL menjadi dasar untuk:

- Menentukan komoditas unggulan daerah.
- Merencanakan pengembangan kawasan sentra produksi.

Bagi investor, IKL memberikan gambaran objektif tentang tingkat kesesuaian lahan untuk komoditas yang akan dikembangkan.

3.4. Indeks Produktivitas Potensial (IPP) – Memprediksi Hasil Panen

Memahami dengan Analogi Sederhana

Setelah mengetahui kesehatan tanah (IKT) dan kesesuaian untuk tanaman tertentu (IKL), pertanyaan selanjutnya adalah: **“Seberapa besar hasil panen yang bisa saya harapkan?”** IPP menjawab pertanyaan ini dengan mempertimbangkan tidak hanya potensi tanah, tetapi juga iklim dan cara petani mengelola lahannya.

Penjelasan Akademis Ringkas

IPP memprediksi potensi hasil panen relatif terhadap potensi genetik varietas yang digunakan. Formula:

$$\text{IPP} = \text{IKT} \times (0,6 + 0,4 \times \text{SA}) \times \text{Faktor_Manajemen}$$

- **SA** = Skor Agroklimat & Manajemen (0–1) dari Pilar 6.
- **Faktor_Manajemen** berdasarkan kualitas pengelolaan:
 - Sangat Baik (pengelolaan intensif dengan praktik terbaik) = 1,2
 - Baik = 1,0
 - Sedang = 0,8
 - Buruk = 0,6

Interpretasi:

- IPP > 0,7 → Potensi hasil tinggi (>80% dari potensi genetik varietas)
- IPP 0,5–0,7 → Potensi hasil sedang (60–80% dari potensi genetik)
- IPP 0,3–0,5 → Potensi hasil rendah (40–60% dari potensi genetik)
- IPP < 0,3 → Potensi hasil sangat rendah (<40% dari potensi genetik)

Mengapa Indeks Ini Penting?

IPP memberikan **gambaran realistis tentang hasil yang dapat dicapai** dengan kondisi lahan dan manajemen saat ini. Bagi petani, ini membantu merencanakan target panen dan kebutuhan pascapanen. Bagi pemerintah, IPP dapat digunakan untuk memprediksi produksi nasional dan merencanakan impor/ekspor. Bagi perusahaan agribisnis, IPP menjadi dasar untuk menghitung kelayakan ekonomi.

3.5. Indeks Profitabilitas (IPR) – Menilai Kelayakan Ekonomi (INDEKS BARU)

Memahami dengan Analogi Sederhana

Akhirnya, setelah mengetahui potensi hasil (IPP), pertanyaan paling kritis bagi petani dan investor adalah: **“Apakah usahatani ini menguntungkan?”** Tanah subur sekalipun bisa tidak menguntungkan jika biaya perbaikannya sangat tinggi. Indeks Profitabilitas menjawab pertanyaan ini dengan memasukkan aspek biaya dan pendapatan.

Penjelasan Akademis Ringkas

IPR menghitung rasio keuntungan relatif terhadap biaya total produksi, dengan mempertimbangkan biaya perbaikan yang diperlukan untuk mengatasi hambatan tanah.

$$\text{IPR} = (\text{Nilai_Output} - \text{Biaya_Perbaikan}) / \text{Biaya_Total_Produksi}$$

- **Nilai_Output** = Harga pasar komoditas × Potensi hasil aktual (dari IPP dan potensi genetik varietas)
- **Biaya_Perbaikan** = Estimasi biaya untuk memperbaiki parameter-parameter dengan skor <0,5 (misal: pengapuran, pemupukan K, pengolahan dalam, remediasi kontaminasi ringan). Besaran biaya disesuaikan dengan jenis hambatan dan teknologi yang tersedia.
- **Biaya_Total_Produksi** = Biaya operasional normal (benih, pupuk, pestisida, tenaga kerja, sewa lahan) + Biaya_Perbaikan.

Kategori IPR:

Rentang IPR	Kategori	Rekomendasi
> 2,0	Sangat Menguntungkan	Investasi sangat direkomendasikan
1,5 – 2,0	Menguntungkan	Investasi direkomendasikan
1,0 – 1,5	Cukup Menguntungkan	Investasi dengan perencanaan hati-hati
0,5 – 1,0	Kurang Menguntungkan	Perlu subsidi atau skema pembiayaan khusus
< 0,5	Tidak Menguntungkan	Tidak direkomendasikan untuk investasi

Mengapa Indeks Ini Penting?

IPR adalah **jembatan antara ilmu tanah dan keputusan bisnis**. Bagi petani, indeks ini membantu menentukan apakah perlu mengubah komoditas atau memperbaiki manajemen. Bagi bank dan lembaga pembiayaan, IPR menjadi dasar penilaian risiko kredit dan kelayakan proyek. Bagi pemerintah, IPR dapat digunakan untuk mengevaluasi efektivitas subsidi dan program perbaikan lahan.

3.6. Sinergi Empat Indeks: Potret Utuh Lahan

Keempat indeks ini tidak berdiri sendiri; mereka saling melengkapi dan bersama-sama memberikan **potret utuh tentang suatu lahan**.

Contoh 1 – Lahan Sawah Indramayu (dari studi kasus):

- IKT = 0,64 (Baik) → Tanah sehat, potensi tinggi.
- IKL untuk padi = 0,59 (S3 – Sesuai Marginal) → Ada hambatan karena defisiensi K dan Zn.

- IPP = 0,33 → Potensi hasil hanya 33% dari potensi genetik karena manajemen buruk (monokultur, pestisida intensif).
- IPR = 0,79 → Kurang menguntungkan, hampir impas.

Kesimpulan: Lahan ini sebenarnya sehat, tetapi manajemen dan defisiensi hara mikro menurunkan produktivitas dan keuntungan. Rekomendasi: perbaiki manajemen (rotasi tanaman, kurangi pestisida) dan tambahkan pupuk K serta Zn.

Contoh 2 – Lahan Masam Lampung (Ultisol) dengan jagung:

- IKT = 0,44 (Sedang) → Tanah cukup sehat, tapi ada masalah.
- IKL untuk jagung = 0,09 (N2 – Tidak Sesuai Permanen) → Hambatan berat karena pH sangat rendah, Al-dd tinggi, dan P rendah.
- IPP = 0,15 → Potensi hasil sangat rendah.
- IPR = 1,00 (Cukup Menguntungkan) → Setelah perbaikan (pengapuran, pemupukan P), masih cukup menguntungkan.

Kesimpulan: Lahan memerlukan investasi besar (pengapuran 2–4 ton/ha), tetapi setelah diperbaiki masih layak untuk jagung. Rekomendasi: lakukan pengapuran bertahap dan gunakan varietas toleran Al.

Contoh 3 – Lahan Tercemar Industri:

- IKT = 0,00 (Sangat Buruk) karena $C_{\min} = 0$ ($C_d \text{ total} > \text{ambang}$).
- IKL = 0,00 → Tidak sesuai untuk pangan.
- IPP = 0,00.
- IPR tidak dihitung karena lahan tidak layak untuk pangan.

Kesimpulan: Lahan tidak boleh digunakan untuk tanaman pangan. Rekomendasi: fitoremediasi dengan tanaman hyperaccumulator atau konversi ke tanaman non-pangan/industri.

Dengan empat indeks ini, setiap pemangku kepentingan mendapatkan informasi yang relevan dengan kebutuhannya masing-masing, tanpa harus tenggelam dalam kompleksitas data teknis.

BAB 4

MANFAAT FRAMEWORK BAGI SETIAP PEMANGKU KEPENTINGAN

Setelah memahami apa itu INA-VERITY dan bagaimana ia bekerja, pertanyaan selanjutnya adalah: "**Apa artinya bagi saya?**" Setiap pemangku kepentingan memiliki perspektif dan kebutuhan yang berbeda. Seorang petani ingin tahu bagaimana framework ini dapat meningkatkan hasil panen dan pendapatannya. Kepala dinas pertanian ingin tahu bagaimana data ini membantu menyusun program yang lebih efektif. Direktur bank ingin tahu bagaimana ini mengurangi risiko kredit pertanian. Menteri ingin tahu bagaimana ini berkontribusi pada ketahanan pangan nasional.

Bab ini menjawab pertanyaan-pertanyaan tersebut secara spesifik. Lebih dari itu, bab ini juga menjelaskan **peran apa yang dapat dimainkan** oleh setiap pemangku kepentingan dalam ekosistem INA-VERITY, karena keberhasilan framework ini membutuhkan partisipasi aktif dari semua pihak.

4.1. Petani dan Kelompok Tani: Pengguna Utama

Memahami dengan Analogi Sederhana

Seorang petani ibarat **nakhoda kapal yang berlayar di lautan**. Selama ini, ia berlayar hanya mengandalkan pengalaman dan firasat: ke mana arah angin, di mana ada karang, kapan badai datang. INA-VERITY memberinya **peta laut, kompas, dan radar**. Ia tetap menjadi nakhoda yang memutuskan arah, tetapi kini dengan informasi yang jauh lebih akurat untuk menghindari karang (lahan tidak cocok) dan menemukan jalur tercepat menuju pelabuhan (panen melimpah).

Manfaat Langsung bagi Petani

Manfaat	Penjelasan	Dampak
Rekomendasi Pemupukan Tepat	Petani tidak perlu lagi memupuk asal-asalan atau ikut-ikutan tetangga. Dari data tanah, sistem memberikan rekomendasi: jenis pupuk apa, berapa dosisnya, kapan waktu aplikasi terbaik.	Hemat biaya pupuk 20-30%, hasil panen meningkat 15-25%

Manfaat	Penjelasan	Dampak
Peringatan Dini Kontaminasi	Jika tanah terindikasi tercemar logam berat atau pestisida, petani mendapat peringatan dini. Bisa juga direkomendasikan tanaman yang aman (misal: tanaman non-pangan) atau teknik remediasi sederhana.	Melindungi kesehatan keluarga petani dan konsumen, menghindari kerugian akibat produk ditolak pasar
Rekomendasi Komoditas Optimal	Tidak semua lahan cocok untuk semua tanaman. Sistem memberi tahu: "Lahan Bapak sangat cocok untuk jagung, cukup cocok untuk kedelai, dan kurang cocok untuk padi." Petani bisa memilih komoditas paling menguntungkan.	Meningkatkan pendapatan per hektar
Prediksi Produktivitas	Berdasarkan kondisi tanah, sistem dapat memprediksi potensi hasil panen. Ini membantu petani merencanakan kebutuhan pascapanen (penyimpanan, pemasaran).	Perencanaan usaha lebih baik, mengurangi risiko gagal jual
Sertifikasi Lahan Sehat	Jika tanah terbukti sehat dan bebas kontaminasi, petani bisa mendapatkan sertifikat lahan sehat yang menjadi nilai jual produk (label ramah lingkungan, organik).	Harga jual produk lebih tinggi, akses ke pasar premium

Partisipasi yang Diharapkan dari Petani

- Mengizinkan pengambilan sampel tanah di lahannya.
- Mencatat dan membagikan riwayat pengelolaan lahan (pupuk apa yang pernah digunakan, tanaman apa yang ditanam sebelumnya).
- Memberikan umpan balik tentang akurasi rekomendasi dan hasil panen.
- Menjadi duta (champion) di komunitasnya untuk mendorong adopsi lebih luas.

4.2. Pelaku Usaha Sektor Swasta: Dari Perkebunan hingga Perbankan

Memahami dengan Analogi Sederhana

Bagi pelaku usaha, INA-VERITY ibarat **laporan keuangan dan due diligence untuk lahan**. Sebelum membeli perusahaan, investor selalu melakukan uji tuntas (due diligence). Sebelum memberikan kredit, bank selalu memeriksa agunan dan kemampuan bayar calon debitur. Namun selama ini, untuk lahan pertanian, "due diligence" hanya sebatas melihat lokasi dan menebak-nebak potensinya. INA-VERITY memberikan angka-angka objektif yang bisa dianalisis, dibandingkan, dan diprediksi.

Manfaat bagi Perusahaan Perkebunan dan Agribisnis

Manfaat	Penjelasan	Dampak
Evaluasi Lahan untuk Ekspansi	Sebelum membeli atau menyewa lahan baru, perusahaan bisa meminta laporan INA-VERITY. Apakah lahan ini subur? Butuh investasi berapa untuk menyiapkannya? Cocok untuk komoditas apa?	Mengurangi risiko investasi miliaran rupiah
Optimalisasi Pengelolaan Lahan Eksisting	Untuk lahan yang sudah diusahakan, data INA-VERITY membantu mengidentifikasi blok-blok mana yang perlu perlakuan khusus (misal: pengapuran di blok masam, pemupukan K tinggi di blok defisien K).	Meningkatkan produktivitas dan efisiensi
Kepatuhan terhadap Standar Keberlanjutan	Banyak skema sertifikasi keberlanjutan (ISPO, RSPO, dll) mensyaratkan pengelolaan tanah yang baik. Data INA-VERITY menjadi bukti kepatuhan yang kuat.	Mempertahankan akses pasar, menghindari sanksi
Optimasi Rantai Pasok	Dengan peta kesuburan dan kecocokan tanaman, perusahaan dapat merencanakan di mana akan membangun pabrik pengolahan, gudang, atau fasilitas penyimpanan—dekat dengan sumber bahan baku potensial.	Efisiensi logistik, pengurangan biaya transportasi

Manfaat bagi Perbankan dan Lembaga Pembiayaan

Manfaat	Penjelasan	Dampak
Penilaian Agunan Lebih Akurat	Selama ini, menilai tanah pertanian sebagai agunan sangat sulit karena tidak ada data objektif tentang kualitasnya. Dengan INA-VERITY, bank memiliki basis data yang bisa dijadikan acuan nilai agunan.	Portofolio kredit lebih sehat, risiko kredit macet turun
Skoring Risiko Kredit Pertanian	Petani dengan lahan subur (IKT tinggi) dan siap pakai (IKL tinggi) lebih layak mendapat kredit dengan bunga lebih rendah. Petani di lahan marginal bisa ditawari skema khusus.	Ekspansi kredit ke sektor pertanian yang selama ini dianggap terlalu berisiko
Monitoring Agunan	Data tanah dapat dimonitor secara periodik. Jika terjadi degradasi atau kontaminasi, bank bisa melakukan intervensi dini.	Perlindungan nilai agunan
Produk Asuransi Pertanian	Dengan data risiko yang lebih akurat, perusahaan asuransi dapat merancang produk asuransi dengan premi yang lebih sesuai (risk-based pricing).	Pasar asuransi pertanian berkembang, petani lebih terlindungi

Manfaat bagi Perusahaan Pupuk dan Agrokimia

Manfaat	Penjelasan	Dampak
Rekomendasi Produk Spesifik Lokasi	Alih-alih menjual pupuk yang sama di semua tempat, perusahaan dapat merekomendasikan produk yang paling sesuai dengan kondisi tanah setempat.	Meningkatkan efektivitas produk, loyalitas pelanggan
Targeting Pasar Lebih Tepat	Data INA-VERITY menunjukkan daerah mana yang defisien hara tertentu—di	Efisiensi pemasaran dan distribusi

Manfaat	Penjelasan	Dampak
	situlah pasar potensial untuk produk yang sesuai.	
Pengembangan Produk Baru	Data agregat tentang kondisi tanah nasional menjadi masukan berharga untuk riset dan pengembangan produk baru.	Inovasi produk yang lebih relevan

Partisipasi yang Diharapkan dari Sektor Swasta

- Menjadi mitra pendanaan untuk akuisisi data dan pengembangan teknologi.
- Menggunakan data INA-VERITY dalam pengambilan keputusan bisnis, sehingga tercipta permintaan yang berkelanjutan.
- Berbagi data anonim (misal: hasil panen, respons terhadap pemupukan) untuk meningkatkan akurasi model.
- Menjadi kanal diseminasi informasi kepada petani (misal: melalui jaringan distributor pupuk).

4.3. Pemerintah Pusat: Dari Kebijakan Makro hingga Alokasi Anggaran

Memahami dengan Analogi Sederhana

Bagi pemerintah pusat, INA-VERITY adalah **dashboard kendali untuk sektor pertanian**. Seperti halnya bank sentral yang memantau inflasi, nilai tukar, dan pertumbuhan ekonomi untuk mengambil keputusan, pemerintah kini memiliki dashboard untuk memantau "kesehatan" aset paling berharga: tanah pertanian. Di mana lahan-lahan yang terdegradasi? Di mana kantong-kantong produksi potensial? Berapa banyak pupuk yang benar-benar dibutuhkan secara nasional? Semua pertanyaan ini bisa dijawab dengan data, bukan dengan perkiraan.

Manfaat bagi Kementerian Pertanian

Manfaat	Penjelasan	Dampak
Perencanaan Produksi Pangan Berbasis Data	Dengan peta kesuburan dan kecocokan tanaman, Kementan dapat merencanakan di mana akan mengembangkan sentra produksi padi, jagung, kedelai, atau hortikultura. Bukan lagi berdasarkan "tradisi" tapi berdasarkan potensi aktual.	Produksi lebih optimal, ketahanan pangan terjaga
Efisiensi Subsidi Pupuk	Data INA-VERITY menunjukkan lahan mana yang benar-benar membutuhkan subsidi pupuk. Subsidi tidak lagi diberikan secara merata (yang justru menyebabkan kebocoran), tetapi tepat sasaran ke daerah dengan defisiensi hara dan petani yang membutuhkan.	Penghematan anggaran hingga triliunan rupiah, subsidi lebih efektif
Evaluasi Program	Program-program seperti optimasi lahan rawa, cetak sawah baru, atau rehabilitasi lahan kritis dapat dievaluasi dengan membandingkan IKT sebelum dan sesudah program. Akuntabilitas meningkat.	Penggunaan anggaran lebih bertanggung jawab
Penyuluhan Berbasis Data	Penyuluh tidak lagi memberikan rekomendasi umum, tetapi rekomendasi spesifik berdasarkan data tanah di wilayah binaannya. Kredibilitas penyuluh meningkat.	Adopsi teknologi oleh petani lebih cepat

Manfaat bagi Kementerian Lingkungan Hidup dan Kehutanan (KLHK)

Manfaat	Penjelasan	Dampak
Monitoring Kontaminasi Tanah	Data pilar kelima memberikan gambaran nasional tentang tingkat kontaminasi tanah: di mana titik-titik panas (hotspot) logam berat, residu pestisida, atau mikroplastik.	Dasar untuk kebijakan pengendalian pencemaran

Manfaat	Penjelasan	Dampak
Pengendalian Alih Fungsi Lahan	Dengan peta lahan subur (IKT tinggi), KLHK dapat bekerja sama dengan Kementerian ATR/BPN untuk melindungi lahan-lahan ini dari konversi ke penggunaan non-pertanian.	Perlindungan lahan pangan berkelanjutan
Restorasi Lahan Terdegradasi	Data INA-VERITY menjadi baseline untuk program-program restorasi lahan gambut, lahan kritis, atau lahan tercemar.	Target restorasi lebih jelas, dampak terukur

Manfaat bagi Bappenas dan Kementerian Keuangan

Manfaat	Penjelasan	Dampak
Perencanaan Pembangunan Jangka Panjang	Data tanah nasional menjadi salah satu input penting dalam RPJPN dan RPJMN. Alokasi anggaran untuk sektor pertanian dapat dirancang berdasarkan data objektif.	Perencanaan lebih realistis dan terukur
Analisis Dampak Kebijakan	Simulasi dampak berbagai skenario kebijakan (misal: kenaikan harga pupuk, perubahan tarif impor pangan) dapat dilakukan dengan lebih akurat karena data dasar (tanah) sudah diketahui.	Kebijakan lebih antisipatif

Partisipasi yang Diharapkan dari Pemerintah Pusat

- Menerbitkan regulasi yang mewajibkan penggunaan data tanah terstandar dalam program-program pertanian.
- Mengalokasikan anggaran untuk akuisisi data tanah nasional (matching fund dengan swasta).
- Menjadikan INA-VERITY sebagai rujukan resmi dalam perencanaan dan evaluasi program.
- Memfasilitasi kerjasama dengan lembaga internasional untuk transfer teknologi dan pendanaan.

4.4. Pemerintah Daerah: Perencanaan Wilayah dan Pelayanan Publik

Memahami dengan Analogi Sederhana

Bagi pemerintah daerah, INA-VERITY adalah **peta harta karun sekaligus peta peringatan untuk wilayahnya**. Bupati atau walikota bisa melihat di kecamatan mana lahan-lahan paling subur yang perlu diproteksi, di desa mana petani perlu mendapat bantuan pupuk karena tanahnya miskin hara, dan di mana potensi pengembangan komoditas unggulan daerah. Data ini juga menjadi dasar yang kuat saat bernegosiasi dengan investor yang ingin membuka perkebunan di daerahnya.

Manfaat bagi Dinas Pertanian Provinsi/Kabupaten/Kota

Manfaat	Penjelasan	Dampak
Penyusunan RDTR dan Tata Ruang	Data kesuburan tanah menjadi input penting dalam Rencana Detail Tata Ruang. Lahan dengan IKT tinggi bisa ditetapkan sebagai kawasan pertanian pangan berkelanjutan.	Perlindungan lahan produktif di tingkat daerah
Penentuan Komoditas Unggulan Daerah	Tidak perlu lagi "tebak-tebakan" komoditas apa yang cocok dikembangkan di suatu daerah. Data INA-VERITY menunjukkan kesesuaian untuk berbagai tanaman.	Pengembangan kawasan sentra produksi berbasis data
Alokasi Bantuan Sarana Produksi	Bantuan benih, pupuk, atau alat mesin pertanian dapat dialokasikan ke desa-desa yang benar-benar membutuhkan dan memiliki potensi.	Bantuan lebih efektif, mengurangi kecemburuan sosial
Penyuluhan Berbasis Data Spasial	Penyuluh dapat dilengkapi dengan peta digital yang menunjukkan kondisi tanah di setiap desa binaannya. Rekomendasi menjadi lebih presisi.	Kepercayaan petani terhadap penyuluh meningkat

Manfaat	Penjelasan	Dampak
Pemantauan Kinerja Program	Kepala dinas dapat memantau perkembangan IKT di wilayahnya dari waktu ke waktu. Apakah program pemupukan berhasil meningkatkan kesuburan? Apakah ada indikasi degradasi?	Akuntabilitas program meningkat

Manfaat bagi Bappeda dan Badan Perencanaan Daerah

Manfaat	Penjelasan	Dampak
Penyusunan RPJMD Berbasis Data	Target-target pembangunan pertanian dalam RPJMD dapat dirumuskan dengan lebih realistis karena didasarkan pada data potensi lahan.	Perencanaan lebih matang, target lebih achievable
Evaluasi Kesesuaian Investasi	Saat ada investor yang ingin menanamkan modal di sektor perkebunan, Bappeda dapat mengevaluasi apakah lahan yang dimaksud sesuai dengan peruntukannya dan memiliki potensi yang diklaim investor.	Perlindungan kepentingan daerah, negosiasi lebih seimbang

Partisipasi yang Diharapkan dari Pemerintah Daerah

- Memfasilitasi pengambilan sampel tanah di wilayahnya (mobilisasi penyuluh, petugas lapangan).
- Mengintegrasikan data INA-VERITY ke dalam sistem perencanaan daerah (SIPD, dll).
- Menggunakan data dalam penyusunan kebijakan dan alokasi anggaran.
- Menyediakan data sekunder pendukung (peta administrasi, data produksi tanaman) untuk meningkatkan akurasi model.

4.5. Akademisi dan Peneliti: Laboratorium Hidup untuk Riset dan Inovasi

Memahami dengan Analogi Sederhana

Bagi akademisi, INA-VERITY adalah **kebun raya data** yang tak ternilai harganya. Selama ini, peneliti tanah kesulitan mendapatkan data yang cukup untuk analisis statistik yang robust. Mereka harus mengambil sampel sendiri, dengan biaya mahal dan cakupan terbatas. INA-VERITY menyediakan basis data nasional yang kaya, terstandar, dan terus diperbarui—sebuah "big data" untuk ilmu tanah Indonesia.

Manfaat bagi Universitas dan Lembaga Penelitian

Manfaat	Penjelasan	Dampak
Basis Data untuk Riset	Ribuan titik sampel dengan puluhan parameter tersedia untuk dianalisis. Peneliti dapat menguji hipotesis, mengembangkan model baru, dan memvalidasi teori dengan data riil Indonesia.	Produktivitas riset meningkat, publikasi internasional
Pengembangan Metode dan Algoritma	Data INA-VERITY menjadi bahan untuk mengembangkan algoritma skoring, model prediksi produktivitas, atau metode klasifikasi tanah yang lebih akurat untuk kondisi tropika basah.	Inovasi metodologi, pengakuan global
Validasi dan Kalibrasi	Peneliti dapat melakukan studi banding antara metode cepat (sensor, spektroskopi) dengan metode laboratorium konvensional menggunakan data INA-VERITY sebagai referensi.	Pengembangan teknologi pengukuran tanah yang lebih murah dan cepat

Manfaat	Penjelasan	Dampak
Bahan Ajar dan Praktikum	Data riil dari berbagai daerah di Indonesia dapat digunakan sebagai bahan ajar dan studi kasus di kelas. Mahasiswa belajar dengan data nyata, bukan data fiktif.	Kualitas lulusan meningkat
Kolaborasi Riset Internasional	Dengan basis data yang terstandar, peneliti Indonesia dapat lebih mudah berkolaborasi dengan peneliti asing yang tertarik pada tanah tropika.	Networking global, reputasi institusi

Partisipasi yang Diharapkan dari Akademisi

- Berkontribusi dalam pengembangan metodologi dan validasi ilmiah framework.
- Melakukan riset terapan yang menghasilkan rekomendasi praktis bagi petani dan pemerintah.
- Membantu diseminasi hasil dan pelatihan penggunaan data.
- Menjadi mitra dalam pelatihan tenaga teknis (analisis laboratorium, surveyor lapangan).

4.6. Lembaga Non-Pemerintah dan Masyarakat Sipil: Advokasi dan Pemberdayaan

Memahami dengan Analogi Sederhana

Bagi LSM dan organisasi petani, INA-VERITY adalah **senjata baru untuk advokasi**. Selama ini, ketika memperjuangkan hak petani atas lahan atau menolak alih fungsi lahan subur, argumen seringkali bersifat normatif: "tanah ini penting untuk pangan." Dengan INA-VERITY, argumen menjadi lebih kuat: "tanah ini memiliki Indeks Kesuburan 0,85—masuk 10% lahan subur di provinsi ini. Jika dialihfungsikan, kita kehilangan potensi produksi padi senilai Rp X miliar per tahun." Data mengubah advokasi dari opini menjadi fakta.

Manfaat bagi LSM dan Organisasi Petani

Manfaat	Penjelasan	Dampak
Advokasi Perlindungan Lahan	Data peta kesuburan menjadi alat bukti yang kuat dalam mendorong pemerintah menetapkan kawasan pertanian pangan berkelanjutan.	Lahan petani lebih terlindungi
Pendampingan Petani Berbasis Data	Organisasi petani dapat menggunakan data INA-VERITY untuk memberikan pendampingan teknis yang lebih tepat kepada anggotanya.	Efektivitas program pemberdayaan meningkat
Monitoring Keadilan Distribusi Bantuan	Data dapat digunakan untuk memantau apakah bantuan pupuk atau program pemerintah lainnya sudah sampai ke daerah yang benar-benar membutuhkan.	Transparansi dan akuntabilitas
Edukasi Publik	Data INA-VERITY dapat disederhanakan menjadi informasi publik yang mudah dipahami tentang pentingnya menjaga kesehatan tanah.	Kesadaran masyarakat meningkat

Partisipasi yang Diharapkan dari LSM dan Masyarakat Sipil

- Membantu sosialisasi framework kepada petani dan masyarakat.
 - Melakukan monitoring partisipatif dan memberikan umpan balik.
 - Mengadvokasi penggunaan data dalam kebijakan publik.
 - Menjaga agar framework tetap berpihak pada kepentingan petani kecil.
-

4.7. Masyarakat Umum: Manfaat Tidak Langsung yang Luar Biasa

Memahami dengan Analogi Sederhana

Masyarakat umum mungkin tidak pernah mengakses data INA-VERITY secara langsung. Namun mereka akan merasakan dampaknya setiap hari: saat membeli beras di pasar, saat melihat harga sayur mayur, saat mendengar berita tentang impor pangan, dan saat menikmati lingkungan yang lebih sehat. INA-VERITY bekerja di belakang layar, seperti sistem peredaran darah dalam tubuh—tidak terlihat, tapi tanpanya tubuh tidak akan berfungsi.

Manfaat bagi Masyarakat Umum

Manfaat	Penjelasan	Dampak
Stabilitas Harga Pangan	Dengan perencanaan produksi yang lebih baik, pasokan pangan lebih stabil dan harga lebih terkendali.	Pengeluaran rumah tangga untuk pangan lebih terjangkau
Keamanan Pangan	Data kontaminasi membantu memastikan bahwa produk pertanian yang beredar aman dikonsumsi.	Kesehatan masyarakat terlindungi
Kelestarian Lingkungan	Pengelolaan tanah yang lebih baik berarti lebih sedikit erosi, lebih sedikit pencemaran, dan lebih banyak serapan karbon.	Lingkungan lebih sehat untuk semua
Lapangan Kerja	Sektor pertanian yang produktif menciptakan lapangan kerja di pedesaan, mengurangi urbanisasi.	Perekonomian nasional lebih kuat

Partisipasi yang Diharapkan dari Masyarakat

- Mendukung kebijakan berbasis data.
- Menjadi konsumen cerdas yang peduli asal-usul produk pertanian.
- Berpartisipasi dalam program-program pelestarian lingkungan.

4.8. Ekosistem Partisipasi: Gotong Royong Membangun Data Tanah Nasional

INA-VERITY bukan proyek yang bisa dikerjakan sendiri oleh Agri Sentinel. Ini adalah **ekosistem kolaborasi nasional** yang membutuhkan partisipasi aktif semua pihak. Setiap pemangku kepentingan memiliki peran:

Pemangku Kepentingan	Peran Utama	Kontribusi Spesifik
Agri Sentinel	Inisiator, koordinator, pengelola	Mengembangkan framework, mengelola data, melakukan analisis, menyediakan layanan
Petani	Sumber data dan pengguna utama	Mengizinkan sampling, berbagi pengalaman, memberi umpan balik
Pemerintah Pusat	Regulator dan pembiayaan	Menerbitkan regulasi, mengalokasikan anggaran, menjadikan sebagai rujukan resmi
Pemerintah Daerah	Fasilitator lapangan	Memfasilitasi akuisisi data, mengintegrasikan ke perencanaan daerah
Sektor Swasta	Mitra pendanaan dan pengguna	Mendanai akuisisi data, menggunakan data untuk bisnis, berbagi data anonim
Akademisi	Pengembang ilmu pengetahuan	Memvalidasi metode, melakukan riset, menghasilkan inovasi
LSM	Advokat dan pengawas	Mengawal agar framework berpihak pada kepentingan publik, membantu sosialisasi

Dengan gotong royong ini, kita tidak hanya membangun basis data tanah, tetapi juga **membangun kesadaran kolektif** bahwa tanah adalah warisan bersama yang harus dikelola dengan ilmu dan data. Inilah esensi dari pertanian berkelanjutan: mengelola sumber daya hari ini tanpa mengorbankan generasi mendatang.

BAB 5

AGRI SENTINEL: VISI KELEMBAGAAN, MODEL BISNIS, DAN STRATEGI PENGEMBANGAN

Setelah memahami apa yang akan dibangun (framework INA-VERITY) dan siapa yang akan merasakan manfaatnya (seluruh pemangku kepentingan), tibalah pertanyaan krusial: **siapa yang akan menjalankan semua ini?** Siapa yang akan memastikan bahwa data tanah Indonesia terakumulasi dengan baik, terstandar, terpelihara, dan dapat diakses oleh semua pihak yang membutuhkan? Siapa yang akan menjadi penjaga kualitas, pengembang metodologi, dan jembatan antara penghasil data (laboratorium, sensor) dengan pengguna data (petani, pemerintah, swasta)?

Jawabannya adalah **Agri Sentinel**: sebuah badan swasta nasional yang didedikasikan untuk pengelolaan data dan informasi tanah Indonesia. Nama "Sentinel" dipilih bukan tanpa alasan. Dalam bahasa Inggris, sentinel berarti penjaga atau pengawas. Agri Sentinel akan menjadi **penjaga data tanah Indonesia**—memastikan data tetap terjaga kualitasnya, terbaru, dan siap digunakan setiap saat untuk kepentingan bangsa.

Bab ini memaparkan secara komprehensif visi kelembagaan Agri Sentinel, model operasional dan bisnis yang akan menjamin keberlanjutannya, serta strategi pengembangan jangka pendek, menengah, dan panjang untuk mewujudkan cita-cita besar tersebut.

5.1. Mengapa Badan Swasta? Filosofi di Balik Bentuk Kelembagaan

Memahami dengan Analogi Sederhana

Dalam tubuh manusia, ada organ-organ vital yang dikelola secara otonom namun tetap terintegrasi. Jantung berdetak sendiri, paru-paru bernapas sendiri, tapi semuanya bekerja dalam harmoni di bawah kendali sistem saraf pusat. Demikian pula dengan pengelolaan data tanah nasional. Ada fungsi-fungsi yang idealnya dikelola oleh **lembaga independen** yang lincah, inovatif, dan profesional (seperti jantung), namun tetap selaras dengan kepentingan publik dan arah kebijakan nasional (seperti sistem saraf pusat). Agri Sentinel dirancang sebagai lembaga swasta yang independen namun berorientasi misi publik—sebuah model yang terbukti berhasil di banyak negara.

Penjelasan Konseptual

Keputusan untuk membentuk Agri Sentinel sebagai **badan swasta**, bukan lembaga pemerintah, didasarkan pada pertimbangan strategis:

1. **Kelincahan dan Inovasi:** Lembaga swasta lebih lincah dalam mengadopsi teknologi baru, merekrut talenta terbaik, dan merespons perubahan kebutuhan pasar. Birokrasi pemerintah seringkali lambat dalam pengambilan keputusan dan pengadaan teknologi.
2. **Keberlanjutan Pendanaan:** Dengan model bisnis yang dirancang baik, Agri Sentinel dapat membiayai operasionalnya sendiri tanpa sepenuhnya bergantung pada APBN. Ini memastikan keberlanjutan jangka panjang, bahkan saat terjadi pergantian pemerintahan atau krisis fiskal.
3. **Kredibilitas dan Netralitas:** Sebagai lembaga independen, Agri Sentinel dapat menjaga netralitas data. Tidak ada tekanan politik untuk "memperbaiki" data agar sesuai dengan kepentingan tertentu. Kredibilitas ini penting agar data dipercaya oleh semua pihak, termasuk investor asing dan lembaga internasional.
4. **Kemitraan Multi-Pihak:** Status swasta memudahkan Agri Sentinel menjalin kemitraan dengan berbagai pihak: perusahaan swasta (tanpa konflik kepentingan), universitas, LSM, dan juga pemerintah. Ini menciptakan ekosistem kolaborasi yang lebih sehat.
5. **Fokus dan Spesialisasi:** Agri Sentinel dapat fokus 100% pada misinya: data tanah. Tidak seperti lembaga pemerintah yang harus menangani banyak urusan, Agri Sentinel bisa menjadi pusat keunggulan (center of excellence) yang mendalam di bidangnya.

Namun, status swasta tidak berarti lepas dari tanggung jawab publik. Agri Sentinel akan beroperasi dengan **prinsip tata kelola yang transparan, akuntabel, dan berorientasi misi**. Dewan pengawas akan melibatkan unsur pemerintah, akademisi, dan masyarakat sipil untuk memastikan agar kepentingan publik selalu menjadi prioritas.

5.2. Visi dan Misi Agri Sentinel

Visi

Menjadi **pusat unggulan data dan informasi tanah nasional yang terpercaya, terintegrasi, dan mendukung pertanian berkelanjutan**—diakui secara nasional maupun internasional sebagai rujukan utama untuk pengambilan keputusan di sektor pertanian, lingkungan, dan tata ruang.

Misi

1. **Mengakuisisi, memverifikasi, dan memelihara data tanah** dari seluruh Indonesia dengan standar tertinggi, mencakup lima pilar penilaian secara komprehensif.
 2. **Mengembangkan dan memutakhirkan standar penilaian tanah nasional** yang sesuai dengan kondisi agroekosistem tropika basah Indonesia, serta selaras dengan standar internasional.
 3. **Menyediakan layanan informasi tanah yang mudah diakses** bagi publik, swasta, dan pemerintah—mulai dari data mentah hingga indeks strategis dan rekomendasi teknis.
 4. **Melakukan analisis dan riset terapan** untuk mendukung kebijakan berbasis bukti, serta menghasilkan inovasi-inovasi dalam metodologi penilaian dan pemantauan tanah.
 5. **Membangun jejaring dan kemitraan** dengan lembaga daerah, universitas, industri, dan lembaga internasional untuk memperkuat ekosistem data tanah nasional.
 6. **Mengedukasi dan meningkatkan kesadaran publik** tentang pentingnya kesehatan tanah bagi kehidupan dan masa depan bangsa.
-

5.3. Model Operasional: Bagaimana Agri Sentinel Bekerja

Memahami dengan Analogi Sederhana

Agri Sentinel ibarat **otak dan sistem saraf** dalam ekosistem data tanah. Otak ini tidak bekerja sendiri—ia terhubung dengan jutaan saraf di seluruh tubuh (lapangan, laboratorium, sensor) untuk mengumpulkan informasi, kemudian memprosesnya menjadi pemahaman, dan akhirnya mengirimkan sinyal ke berbagai organ (pemerintah, petani, swasta) untuk mengambil tindakan. Otak ini juga terus belajar dari pengalaman, memperbaiki pemahamannya, dan menjadi semakin cerdas seiring waktu.

Penjelasan Operasional

Agri Sentinel akan menjalankan operasinya melalui beberapa unit utama yang saling terintegrasi:

5.3.1. Unit Akuisisi dan Verifikasi Data

Unit ini bertanggung jawab untuk mengumpulkan data tanah dari berbagai sumber:

- **Survei Lapangan Sistematis:** Melakukan pengambilan sampel tanah di seluruh Indonesia dengan desain grid nasional dan stratified sampling. Ini adalah sumber data primer yang paling akurat.
- **Jaringan Laboratorium Mitra:** Bekerja sama dengan laboratorium tanah di universitas, balai penelitian, dan swasta yang telah terakreditasi untuk melakukan analisis sampel dengan standar yang seragam.
- **Sensor dan IoT:** Memasang dan mengelola jaringan sensor tanah di lokasi-lokasi strategis untuk memantau parameter dinamis (kelembaban, suhu, respirasi) secara real-time.
- **Data Sekunder:** Mengintegrasikan data tanah yang sudah ada dari berbagai lembaga (Kementan, KLHK, BIG, BPN, dll) setelah melalui proses verifikasi dan standarisasi.
- **Citra Satelit dan Drone:** Menggunakan teknologi penginderaan jauh untuk memprediksi sifat-sifat tanah dan membantu interpolasi data.

Semua data yang masuk akan melalui proses **verifikasi ketat** untuk memastikan akurasi dan konsistensi. Data yang tidak memenuhi standar kualitas akan ditolak atau diberi catatan.

5.3.2. Unit Pengolahan dan Analisis Data

Unit ini adalah "otak" yang sesungguhnya. Tugasnya meliputi:

- **Standardisasi dan Normalisasi:** Mengubah data mentah dari berbagai sumber ke dalam format yang seragam dan menghitung skor untuk setiap parameter (0-1).
- **Pengembangan dan Pemutakhiran Algoritma:** Terus memperbaiki algoritma skoring, pembobotan, dan agregasi berdasarkan data baru dan hasil riset.
- **Pemetaan dan Interpolasi Spasial:** Menghasilkan peta-peta tematik untuk berbagai parameter dan indeks menggunakan metode geostatistik.
- **Analisis Temporal:** Melacak perubahan kondisi tanah dari waktu ke waktu untuk mendeteksi degradasi atau perbaikan.
- **Penyusunan Laporan dan Rekomendasi:** Menghasilkan output yang disesuaikan dengan kebutuhan pengguna: laporan teknis untuk peneliti, rekomendasi praktis untuk petani, ringkasan eksekutif untuk pejabat, dan data mentah untuk analisis.

5.3.3. Unit Layanan dan Diseminasi

Unit ini bertanggung jawab untuk memastikan data dan informasi sampai ke tangan pengguna yang tepat, dalam format yang tepat, pada waktu yang tepat.

- **Portal Data dan Aplikasi Mobile:** Mengembangkan platform digital yang user-friendly dengan berbagai tingkat akses. Petani dapat mengakses rekomendasi

melalui aplikasi sederhana di ponsel. Peneliti dapat mengunduh data mentah. Pemerintah dapat melihat dashboard agregat.

- **Layanan Konsultasi dan Pendampingan:** Menyediakan layanan konsultasi bagi perusahaan, pemerintah daerah, atau kelompok tani yang membutuhkan analisis lebih mendalam atau pendampingan teknis.
- **Pelatihan dan Sertifikasi:** Menyelenggarakan pelatihan bagi petugas lapangan, penyuluh, analis laboratorium, dan pengguna lainnya untuk memastikan mereka mampu memanfaatkan data dengan baik.
- **Publikasi dan Diseminasi:** Menerbitkan laporan tahunan, buletin, artikel ilmiah populer, dan konten media sosial untuk meningkatkan kesadaran publik.

5.3.4. Unit Riset dan Pengembangan

Unit ini memastikan Agri Sentinel tidak pernah berhenti belajar dan berinovasi.

- **Riset Terapan:** Bekerja sama dengan universitas dan lembaga penelitian untuk menguji hipotesis, mengembangkan metode baru, dan memvalidasi rekomendasi di lapangan.
- **Pengembangan Teknologi:** Merancang dan menguji sensor-sensor baru yang lebih murah dan akurat, mengembangkan algoritma machine learning untuk prediksi, dan mengeksplorasi teknologi seperti blockchain untuk ketertelusuran data.
- **Kolaborasi Internasional:** Menjalin kemitraan dengan lembaga serupa di negara lain (seperti USDA-NRCS, CSIRO Australia, ISRIC World Soil Information) untuk transfer pengetahuan dan teknologi.

5.3.5. Unit Kemitraan dan Pengembangan Bisnis

Unit ini mengelola hubungan dengan mitra dan mengembangkan sumber pendanaan.

- **Manajemen Kemitraan:** Membina hubungan dengan pemerintah pusat/daerah, perusahaan swasta, universitas, LSM, dan lembaga donor.
 - **Pengembangan Produk dan Layanan:** Merancang paket-paket layanan yang sesuai dengan kebutuhan berbagai segmen pasar, dari layanan dasar gratis hingga layanan premium berbayar.
 - **Fundraising dan Penulisan Proposal:** Menggalang dana dari hibah, CSR, investasi dampak, dan sumber-sumber lainnya.
-

5.4. Model Bisnis: Keberlanjutan Finansial

Memahami dengan Analogi Sederhana

Agri Sentinel ibarat **perpustakaan umum sekaligus konsultan swasta**. Seperti perpustakaan umum, ia menyediakan akses dasar ke informasi secara gratis untuk kepentingan publik. Seperti konsultan swasta, ia menawarkan layanan khusus yang lebih mendalam dengan biaya tertentu bagi mereka yang membutuhkan. Perpustakaan umum tetap bisa beroperasi karena mendapat subsidi pemerintah dan sumbangan, sementara konsultan swasta membiayai dirinya dari klien. Agri Sentinel menggabungkan kedua model ini untuk mencapai keberlanjutan finansial.

Penjelasan Model Bisnis

Agri Sentinel akan menerapkan model bisnis **hybrid** yang menggabungkan pendanaan publik, pendapatan komersial, dan filantropi. Ini memastikan stabilitas finansial tanpa mengorbankan misi publik.

5.4.1. Sumber Pendanaan

Sumber Pendanaan	Deskripsi	Proporsi Target
Layanan Data Dasar (Publik)	Data dasar seperti peta IKT tingkat kabupaten, laporan berkala, dan rekomendasi umum tersedia gratis untuk publik melalui portal web dan aplikasi. Ini adalah wujud misi publik Agri Sentinel.	0% pendapatan (subsidi silang)
Layanan Premium (B2B)	Perusahaan perkebunan, bank, asuransi, dan konsultan membayar untuk akses data detail, analisis khusus, API (antar muka pemrograman aplikasi), dan laporan tailor-made.	40%
Kontrak Pemerintah	Pemerintah pusat dan daerah memesan survei khusus, pembuatan peta tematik, atau evaluasi program. Ini bisa melalui skema hibah, kontrak, atau belanja barang/jasa.	30%

Sumber Pendanaan	Deskripsi	Proporsi Target
Hibah dan Donasi	Lembaga donor nasional/internasional, yayasan filantropi, dan CSR perusahaan memberikan hibah untuk proyek-proyek riset, pengembangan teknologi, atau program pemberdayaan petani.	20%
Pelatihan dan Sertifikasi	Penyelenggaraan pelatihan berbayar bagi tenaga teknis, penyuluh, atau analis laboratorium.	5%
Publikasi dan Data Produk Turunan	Penjualan buku, atlas tanah, atau lisensi data untuk keperluan komersial non-pertanian (misal: properti, infrastruktur).	5%

5.4.2. Prinsip Penetapan Harga

- **Akses dasar tetap gratis** untuk memastikan data dapat diakses oleh publik, akademisi, dan petani.
- **Harga untuk sektor swasta** ditetapkan berdasarkan nilai ekonomi yang mereka peroleh. Semakin besar manfaat ekonomi yang diperoleh, semakin tinggi harga yang wajar.
- **Diskon atau akses gratis** diberikan untuk riset akademis non-komersial dan lembaga pemerintah daerah dengan kapasitas fiskal terbatas.
- **Skema berlangganan** ditawarkan untuk akses data berkelanjutan.

5.4.3. Transparansi Keuangan

Agri Sentinel akan mempublikasikan laporan keuangan tahunan yang diaudit secara independen. Hal ini penting untuk menjaga kepercayaan publik dan mitra. Setiap tahun, akan diungkapkan berapa pendapatan dari masing-masing sumber dan bagaimana dana digunakan untuk menjalankan misi.

5.5. Strategi Pengembangan Jangka Pendek, Menengah, dan Panjang

Membangun Agri Sentinel dan mengimplementasikan INA-VERITY di seluruh Indonesia adalah perjalanan panjang. Untuk itu, disusun strategi pengembangan bertahap yang realistis dan terukur.

5.5.1. Jangka Pendek (Tahun 1-2): Fondasi dan Pembuktian Konsep

Fokus	Kegiatan Utama	Indikator Keberhasilan
Pembentukan Organisasi	Mendirikan badan hukum, merekrut tim inti (manajemen, ilmuwan tanah, data scientist, IT), menyusun tata kelola, dan mendapatkan izin yang diperlukan.	Badan hukum terbentuk, tim inti terisi, aturan internal selesai.
Pengembangan Prototipe	Menyelesaikan pengembangan framework INA-VERITY versi 1.0 (metodologi skoring, pembobotan, indeks) berbasis data sekunder dan literatur.	Dokumen metodologi selesai, prototipe software siap diuji.
Proyek Percontohan	Memilih 2-3 kabupaten dengan kondisi agroekosistem berbeda (misal: sentra padi Jawa Barat, lahan kering NTT, perkebunan sawit Kalimantan). Melakukan survei lapangan skala terbatas, menguji seluruh alur dari sampling hingga rekomendasi.	Data percontohan terkumpul, proses tervalidasi, laporan pembelajaran tersusun.
Kemitraan Awal	Menjalin MoU dengan 2-3 universitas, 1-2 dinas pertanian provinsi, dan 1-2 perusahaan swasta untuk dukungan teknis dan pendanaan.	MoU ditandatangani, kerjasama berjalan.

Fokus	Kegiatan Utama	Indikator Keberhasilan
Pendanaan Awal	Mendapatkan hibah awal atau investasi dampak untuk membiayai operasional tahun pertama.	Dana awal terkumpul.

5.5.2. Jangka Menengah (Tahun 3-5): Ekspansi dan Penguatan

Fokus	Kegiatan Utama	Indikator Keberhasilan
Ekspansi Geografis	Memperluas survei ke 10-15 provinsi prioritas (berdasarkan potensi pertanian dan kerentanan degradasi). Membangun jaringan laboratorium mitra di setiap provinsi.	Data tanah dari 50% provinsi Indonesia terkumpul dengan standar yang sama.
Pengembangan Platform Digital	Meluncurkan portal data publik versi 1.0 dan aplikasi mobile untuk petani. Mengembangkan API untuk akses data oleh mitra swasta.	Portal dan aplikasi diluncurkan, mulai digunakan oleh ribuan pengguna.
Diversifikasi Layanan	Menawarkan layanan premium (analisis khusus, laporan kesesuaian lahan, dll) dan mulai menghasilkan pendapatan komersial.	Pendapatan komersial mencapai 30% dari total biaya operasional.
Penguatan Riset	Mendirikan unit R&D, mempublikasikan artikel ilmiah pertama, mengembangkan algoritma versi 2.0 berdasarkan data lapangan.	Setidaknya 5 publikasi di jurnal nasional/internasional, algoritma terbaru.

Fokus	Kegiatan Utama	Indikator Keberhasilan
Advokasi Kebijakan	Bekerja sama dengan Bappenas dan Kementan untuk memasukkan INA-VERITY sebagai salah satu indikator dalam RPJMN dan program-program prioritas.	INA-VERITY disebut dalam dokumen kebijakan nasional.

5.5.3. Jangka Panjang (Tahun 5-10): Konsolidasi dan Kepemimpinan

Fokus	Kegiatan Utama	Indikator Keberhasilan
Cakupan Nasional Penuh	Menyelesaikan survei tanah di seluruh provinsi Indonesia dengan tingkat kerapatan yang memadai. Data mencakup parameter dari kelima pilar.	Tersedia peta tanah nasional skala 1:50.000 untuk seluruh Indonesia.
Pemantauan Berkelanjutan	Membangun jaringan stasiun pemantauan tetap (soil monitoring network) di ribuan titik untuk memantau perubahan temporal. Memasang sensor IoT di lokasi-lokasi kunci.	Data temporal tersedia, tren degradasi/perbaikan dapat dideteksi dini.
Pengakuan Internasional	Menjadi anggota jaringan global pusat data tanah (misal: Global Soil Partnership FAO), dipercaya sebagai rujukan untuk data tanah tropika basah.	Agri Sentinel diakui secara internasional, terlibat dalam proyek-proyek global.
Keberlanjutan Finansial	Mencapai kondisi di mana pendapatan komersial dan kontrak pemerintah menutupi seluruh biaya operasional,	Agri Sentinel mandiri secara finansial.

Fokus	Kegiatan Utama	Indikator Keberhasilan
	dengan hibah digunakan untuk ekspansi dan inovasi.	
Dampak Terukur	Terdokumentasi dengan baik kontribusi INA-VERITY terhadap peningkatan produktivitas pertanian, efisiensi subsidi pupuk, perlindungan lahan subur, dan pengurangan kontaminasi.	Laporan dampak tahunan dipublikasikan.

5.6. Tata Kelola dan Transparansi

Untuk menjaga kredibilitas dan kepercayaan publik, Agri Sentinel akan menerapkan tata kelola yang kuat dan transparan.

Struktur Tata Kelola

- **Dewan Pengawas:** Terdiri dari perwakilan pemerintah (Kementan, KLHK, Bappenas), akademisi (dari universitas terkemuka), masyarakat sipil (organisasi tani, LSM lingkungan), dan sektor swasta. Dewan ini bertugas mengawasi arah strategis dan memastikan Agri Sentinel tetap pada misinya.
- **Dewan Direksi:** Tim eksekutif yang dipimpin oleh Direktur Utama, bertanggung jawab atas operasional sehari-hari.
- **Dewan Ilmiah:** Terdiri dari pakar-pakar tanah, agronomi, dan data science dari dalam dan luar negeri, yang memberikan masukan ilmiah dan memvalidasi metodologi.
- **Komite Audit:** Memastikan pengelolaan keuangan yang bersih dan transparan.

Prinsip Transparansi

1. **Metodologi Terbuka:** Semua algoritma, fungsi skoring, dan pembobotan yang digunakan dalam INA-VERITY akan dipublikasikan secara terbuka untuk dikritisi dan divalidasi oleh komunitas ilmiah.
2. **Data Mentah Tersedia:** Data mentah (anonim) akan tersedia untuk peneliti melalui mekanisme permohonan yang wajar.

3. **Laporan Tahunan:** Mempublikasikan laporan tahunan yang mencakup capaian, keuangan, tantangan, dan rencana ke depan.
4. **Mekanisme Pengaduan:** Menyediakan saluran bagi publik untuk melaporkan dugaan kesalahan data, penyimpangan, atau pelanggaran etika.

5.7. Peran Agri Sentinel dalam Ekosistem Nasional

Agri Sentinel tidak dimaksudkan untuk menggantikan peran lembaga-lembaga yang sudah ada. Sebaliknya, Agri Sentinel hadir sebagai **katalis dan integrator** yang memperkuat ekosistem yang sudah berjalan.

Lembaga	Peran Eksisting	Sinergi dengan Agri Sentinel
Kementerian Pertanian	Perumus kebijakan, penyuluhan, program bantuan	Agri Sentinel menyediakan data untuk perencanaan, monitoring, dan evaluasi program
Badan Informasi Geospasial (BIG)	Penyedia peta dasar dan infrastruktur data spasial	Kolaborasi dalam standarisasi dan interoperabilitas data
Badan Standardisasi Instrumen Pertanian (BSIP)	Penelitian dan pengembangan teknologi pertanian	Kolaborasi riset, validasi metodologi, diseminasi hasil
Universitas/Lembaga Penelitian	Pendidikan, riset, pengabdian masyarakat	Data untuk riset, mitra dalam pengembangan metodologi, sumber tenaga ahli
Dinas Pertanian Provinsi/Kabupaten	Pelaksana program di daerah, penyuluhan	Fasilitasi survei, pengguna data untuk perencanaan daerah

Lembaga	Peran Eksisting	Sinergi dengan Agri Sentinel
Perusahaan Swasta	Investasi, produksi, distribusi	Pengguna data premium, mitra pendanaan, kanal diseminasi

Dengan sinergi ini, Agri Sentinel menjadi **simpul pemersatu** yang mengintegrasikan upaya-upaya yang selama ini terfragmentasi. Data yang dikumpulkan oleh berbagai pihak, dengan standar berbeda, disatukan dalam satu platform dengan kualitas terjamin. Hasil analisisnya kemudian didistribusikan kembali ke semua pihak dalam format yang mereka butuhkan.

5.8. Kesimpulan Bab: Agri Sentinel sebagai Nafas Panjang INA-VERITY

INA-VERITY adalah framework yang komprehensif, tetapi tanpa institusi yang menjalankannya dengan dedikasi dan profesionalisme, ia hanya akan menjadi dokumen di atas kertas. **Agri Sentinel adalah nafas panjang yang akan membuat INA-VERITY hidup dan berdampak nyata.** Sebagai badan swasta nasional yang independen, berkelanjutan, dan berorientasi misi, Agri Sentinel dirancang untuk menjadi penjaga data tanah Indonesia selama puluhan tahun—melampaui periode pemerintahan, melampaui siklus bisnis, dan terus beradaptasi dengan tantangan zaman.

Dengan fondasi yang kokoh, model bisnis yang berkelanjutan, strategi pengembangan bertahap, dan tata kelola yang transparan, Agri Sentinel siap memulai perjalanan panjang ini. Tentu tidak mudah, tetapi dengan dukungan semua pihak—pemerintah, swasta, akademisi, petani, dan masyarakat—cita-cita ini pasti dapat diwujudkan.

Karena pada akhirnya, **tanah yang sehat adalah fondasi peradaban yang kuat.** Dan data adalah kunci untuk merawatnya.

BAB 6

INFRASTRUKTUR TEKNOLOGI: TULANG PUNGGUNG DIGITAL INA-VERITY

6.1. Pendahuluan: Arsitektur untuk Masa Depan

Setiap framework sehebat apapun hanya akan menjadi dokumen di atas kertas jika tidak didukung oleh infrastruktur teknologi yang mumpuni. INA-VERITY dirancang untuk mengelola data tanah dalam skala nasional—dari puluhan ribu titik sampel, jutaan parameter, hingga ribuan pengguna yang mengakses secara simultan. Ini bukan sekadar basis data biasa; ini adalah **sistem hidup** yang harus mampu menampung data masa lalu, memproses data masa kini, dan memprediksi skenario masa depan.

Bab ini memaparkan infrastruktur teknologi yang akan menjadi tulang punggung INA-VERITY. Sebuah arsitektur **cloud-native** yang dirancang untuk skalabilitas tak terbatas, keandalan tingkat enterprise, dan keamanan berlapis. Infrastruktur ini tidak hanya akan melayani kebutuhan operasional sehari-hari, tetapi juga menjadi fondasi bagi analisis tingkat lanjut dan simulasi strategis yang akan membantu pengambilan keputusan di tingkat petani hingga pembuat kebijakan nasional.

6.2. Tujuan dan Filosofi Perancangan Teknologi

6.2.1. Tujuan Utama

Infrastruktur teknologi INA-VERITY dibangun dengan lima tujuan utama:

1. **Mengintegrasikan data dari berbagai sumber:** Menyatukan data laboratorium, sensor lapangan, citra satelit, drone, dan data sekunder dalam satu platform terpadu dengan standar yang seragam.
2. **Memproses data dalam skala besar:** Mampu menangani jutaan titik data, ribuan sampel baru per hari, dan permintaan akses bersamaan dari ribuan pengguna tanpa penurunan performa.
3. **Menyediakan akses multi-level:** Memberikan layanan yang sesuai untuk setiap kelompok pengguna—dari aplikasi mobile sederhana untuk petani hingga dashboard analitik kompleks untuk peneliti dan pembuat kebijakan.

4. **Menjamin keamanan dan integritas data:** Melindungi data sensitif, mencegah akses tidak sah, dan memastikan bahwa data yang digunakan adalah data yang valid dan terverifikasi.
5. **Berkembang seiring waktu:** Dirancang dengan arsitektur modular yang memungkinkan penambahan fitur baru, integrasi dengan teknologi masa depan, dan penskalaan sumber daya sesuai kebutuhan.

6.2.2. Filosofi Perancangan

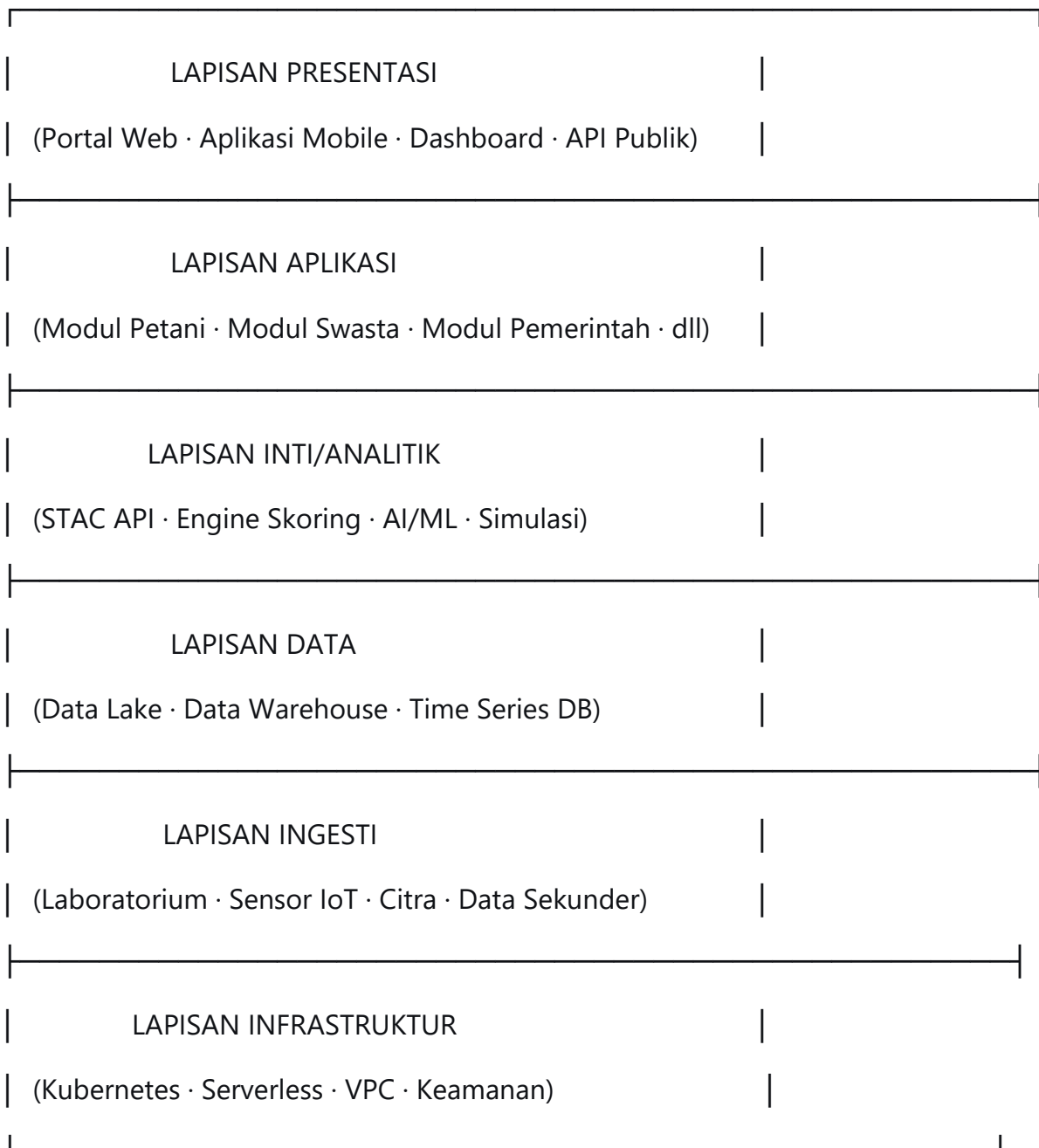
Tiga filosofi utama mendasari perancangan infrastruktur ini:

- **Cloud-Native First:** Seluruh sistem dibangun untuk memanfaatkan sepenuhnya keunggulan komputasi awan—elastisitas, ketersediaan tinggi, dan model pembayaran sesuai pemakaian. Tidak ada server fisik yang dikelola sendiri; semuanya berjalan di infrastruktur cloud dengan managed services .
 - **API-First Architecture:** Semua fungsi dan data diekspos melalui Application Programming Interfaces (APIs) yang terdokumentasi dengan baik. Ini memungkinkan integrasi dengan sistem lain, pengembangan aplikasi pihak ketiga, dan otomatisasi proses.
 - **Modular dan Microservices:** Sistem dipecah menjadi layanan-layanan kecil yang independen namun saling terintegrasi. Setiap layanan memiliki tanggung jawab spesifik, dapat dikembangkan dan diskalakan secara terpisah, serta menggunakan teknologi yang paling sesuai untuk tugasnya .
-

6.3. Arsitektur Teknologi: Konsep dan Lapisan

6.3.1. Gambaran Umum Arsitektur

Infrastruktur INA-VERITY dirancang sebagai arsitektur **berlapis (layered architecture)** dengan enam lapisan utama yang saling terintegrasi. Setiap lapisan memiliki tanggung jawab spesifik dan berkomunikasi melalui API yang terstandar.



6.3.2. Lapisan Infrastruktur (Foundation Layer)

Lapisan paling dasar yang menyediakan sumber daya komputasi, jaringan, dan penyimpanan.

- **Container Orchestration dengan Kubernetes:** Semua layanan dijalankan sebagai container Docker yang diorkestrasi oleh Kubernetes (Amazon EKS) . Ini memungkinkan:

- **Auto-scaling:** Menambah atau mengurangi jumlah container secara otomatis berdasarkan beban lalu lintas.
- **Self-healing:** Container yang gagal akan diganti secara otomatis tanpa intervensi manual.
- **Rolling updates:** Pembaruan aplikasi dapat dilakukan tanpa downtime.
- **Auto-scaling berbasis KEDA:** Menggunakan Kubernetes Event-Driven Autoscaling (KEDA) untuk menskalakan layanan berdasarkan metrik spesifik seperti jumlah permintaan, kedalaman antrian, atau waktu respons .
- **Virtual Private Cloud (VPC):** Isolasi jaringan yang aman dengan subnet publik untuk layanan yang perlu diakses dari internet, dan subnet privat untuk database dan layanan internal.
- **Content Delivery Network (CDN) :** Untuk mempercepat pengiriman aset statis (peta, citra) ke pengguna di seluruh Indonesia.

6.3.3. Lapisan Ingesti (Data Ingestion Layer)

Lapisan ini bertanggung jawab untuk menerima data dari berbagai sumber, memvalidasi, dan menyimpannya ke lapisan data.

- **API Gateway:** Gerbang tunggal untuk semua data masuk, dengan fitur rate limiting, autentikasi, dan validasi awal.
- **Ingestion Pipelines:**
 - **Pipeline Data Laboratorium:** Menerima hasil analisis sampel dari laboratorium mitra dalam format terstandar (CSV/JSON/XML), melakukan validasi otomatis, dan mengintegrasikannya ke sistem.
 - **Pipeline Sensor IoT:** Menerima data real-time dari sensor kelembaban, suhu, dan EC tanah yang terpasang di lapangan, menggunakan protokol MQTT atau HTTP.
 - **Pipeline Citra Satelit/Drone:** Mengintegrasikan data dari berbagai penyedia citra (LAPAN, Planet, Sentinel) dan drone, dengan preprocessing otomatis untuk menghilangkan awan dan koreksi geometrik.
 - **Pipeline Data Sekunder:** Mengimpor data dari sumber eksternal (BPS, BIG, Kementan) melalui ETL (Extract, Transform, Load) terjadwal.
- **Message Queue (Apache Kafka) :** Menggunakan sistem antrian pesan untuk menangani lonjakan data masuk dan memastikan tidak ada data yang hilang.

6.3.4. Lapisan Data (Data Layer)

Lapisan ini menyimpan semua data dengan struktur yang dioptimasi untuk berbagai kebutuhan akses.

- **Data Lake (Amazon S3) :** Menyimpan semua data mentah dalam format aslinya (raw data) sebagai sumber kebenaran utama. Data disimpan dalam struktur terorganisir berdasarkan sumber, tanggal, dan jenis data. Untuk data geospasial, digunakan

format Cloud Optimized GeoTIFF (COG) yang memungkinkan akses streaming efisien tanpa perlu mengunduh seluruh file .

- **Metadata Catalog dengan STAC:** Menggunakan spesifikasi SpatioTemporal Asset Catalog (STAC) untuk mengkatalogkan semua aset geospasial . Implementasi menggunakan **pgSTAC** di atas PostgreSQL/PostGIS, memungkinkan pencarian berdasarkan lokasi, waktu, dan atribut dengan performa tinggi.
- **Time Series Database (TimescaleDB)** : Untuk menyimpan data sensor yang bersifat deret waktu (time-series), dioptimasi untuk query dengan rentang waktu tertentu.
- **Data Warehouse (Amazon Redshift)** : Untuk kebutuhan analitik agregat dan pembuatan laporan berkala, menyimpan data yang telah diproses dan diintegrasikan.
- **Graph Database (Neo4j)** : Opsional, untuk menyimpan relasi kompleks antara entitas (petani, lahan, laboratorium, riwayat pengelolaan).

6.3.5. Lapisan Inti/Analitik (Core/Analytics Layer)

Ini adalah "otak" dari INA-VERITY, tempat semua logika bisnis dan algoritma analitik dijalankan.

- **STAC API Service:** Mengimplementasikan spesifikasi STAC API untuk menyediakan akses terstandar ke katalog data geospasial .
- **Raster Service (TiTiler)** : Layanan untuk menampilkan data raster (citra satelit, peta tematik) sebagai tile peta secara dinamis, dengan kemampuan rendering on-the-fly seperti komposit warna atau indeks vegetasi .
- **Vector Service (TiPG)** : Layanan untuk menampilkan data vektor (batas lahan, zona pengelolaan) sebagai Mapbox Vector Tiles (MVT) langsung dari database PostGIS .
- **Skoring Engine:** Mesin yang menjalankan algoritma normalisasi dan skoring untuk setiap parameter, mengubah data mentah menjadi skor 0-1 sesuai fungsi MIB/LIB/OIB.
- **Agregasi Engine:** Menghitung skor pilar dan ketiga indeks strategis (IKT, IKL, IK Tanaman) berdasarkan bobot dan metode agregasi yang telah ditetapkan.
- **AI/ML Pipeline:** Platform untuk melatih dan menjalankan model machine learning, termasuk:
 - Model prediksi produktivitas berdasarkan data tanah dan iklim.
 - Model deteksi anomali untuk identifikasi potensi kontaminasi atau degradasi dini.
 - Model klasifikasi tanah berbasis citra satelit.
- **Simulasi Engine:** Untuk menjalankan skenario "what-if", misalnya simulasi dampak perubahan iklim terhadap kesesuaian tanaman di suatu wilayah 10 tahun mendatang .

6.3.6. Lapisan Aplikasi (Application Layer)

Lapisan ini mengelompokkan fungsi-fungsi ke dalam modul-modul aplikasi yang sesuai dengan kebutuhan setiap kelompok pengguna (akan dijelaskan detail di bagian 6.4).

- **Modul Operasional:** Untuk pengguna lapangan (surveyor, enumerator, analis laboratorium).
- **Modul Manajerial:** Untuk pengelola tingkat menengah (penyuluh, manajer perkebunan, staf dinas).
- **Modul Analitik:** Untuk peneliti, perencana, dan analis kebijakan.
- **Modul Strategis:** Untuk pengambil keputusan tingkat atas (Kepala Dinas, Direktur, Menteri).

Setiap modul mengekspos API internal yang dikonsumsi oleh lapisan presentasi.

6.3.7. Lapisan Presentasi (Presentation Layer)

Lapisan yang berinteraksi langsung dengan pengguna akhir.

- **Portal Web:** Platform utama untuk akses desktop, dengan dashboard interaktif, peta tematik, dan alat analisis.
- **Aplikasi Mobile:** Tersedia untuk Android dan iOS, dengan fitur yang disesuaikan untuk pengguna lapangan dan petani (sederhana, offline-capable).
- **API Publik:** Untuk pengembang pihak ketiga yang ingin mengintegrasikan data INA-VERITY ke aplikasi mereka.

6.4. Modul Aplikasi per Kelompok Stakeholder

Infrastruktur INA-VERITY tidak menyediakan satu aplikasi untuk semua, tetapi serangkaian **modul aplikasi** yang dirancang khusus untuk kebutuhan setiap kelompok pengguna, dengan tingkat kompleksitas dan jenis fitur yang berbeda.

6.4.1. Kelompok Operasional (Petugas Lapangan, Surveyor, Analis Laboratorium)

Level	Nama Modul	Fitur Utama	Platform
Operasional	INA-VERITY Surveyor	<ul style="list-style-type: none"> • Panduan pengambilan sampel berbasis GPS • Formulir digital dengan validasi otomatis • Dokumentasi foto terintegrasi koordinat • Sinkronisasi offline-online • Label sampel otomatis (barcode/QR) 	Mobile App
Operasional	INA-VERITY Lab	<ul style="list-style-type: none"> • Manajemen alur sampel (check-in, analisis, laporan) • Input hasil analisis terstandar • Kontrol kualitas dan validasi otomatis • Integrasi dengan alat laboratorium digital 	Web App
Taktis	INA-VERITY Supervisor	<ul style="list-style-type: none"> • Monitoring progres pengambilan sampel real-time • Peta sebaran titik sampel • Notifikasi jika ada sampel perlu diulang • Laporan kinerja tim 	Web/Mobile

6.4.2. Kelompok Manajerial dan Pendamping Lapangan (Penyuluh, Manajer Lahan, Staf Dinas Teknis)

Level	Nama Modul	Fitur Utama	Platform
Taktis	INA-VERITY Extension	<ul style="list-style-type: none"> • Dashboard desa/kecamatan (IKT agregat) • Rekomendasi pemupukan spesifik lokasi • Peringatan dini (pH ekstrem, kontaminasi) • Bahan penyuluhan siap cetak berbasis data 	Web/Mobile
Taktis	INA-VERITY Estate Manager	<ul style="list-style-type: none"> • Peta kesuburan blok perkebunan • Zonasi pengelolaan (management zones) • Tracking respons tanaman terhadap intervensi • Estimasi kebutuhan pupuk 	Web App
Manajerial	INA-VERITY Program Monitor	<ul style="list-style-type: none"> • Monitoring realisasi program bantuan • Perbandingan sebelum-sesudah program • Peta prioritas intervensi 	Web App

6.4.3. Kelompok Analitik dan Riset (Peneliti, Akademisi, Analisis Kebijakan)

Level	Nama Modul	Fitur Utama	Platform
Analitik	INA-VERITY Research Portal	<ul style="list-style-type: none"> • Akses unduh data mentah (anonim) • Query spasial-temporal canggih • Alat visualisasi data (grafik, peta, cross-section) • Ekspor dalam berbagai format (CSV, Shapefile, GeoJSON) 	Web App
Analitik	INA-VERITY Model Lab	<ul style="list-style-type: none"> • Sandbox untuk mengembangkan model baru • API untuk mengakses algoritma standar • Komputasi paralel untuk pemrosesan skala besar 	Web App + API
Strategis	INA-VERITY Trend Analyzer	<ul style="list-style-type: none"> • Analisis tren temporal (perubahan kesuburan 5-10 tahun) • Deteksi hotspot degradasi atau perbaikan • Laporan otomatis dengan temuan kunci 	Web App

6.4.4. Kelompok Strategis dan Pengambil Keputusan (Kepala Dinas, Direktur, Eselon I, Menteri)

Level	Nama Modul	Fitur Utama	Platform
Strategis	INA-VERITY Executive Dashboard	<ul style="list-style-type: none"> • Peta nasional IKT, IKL dengan kemampuan drill-down ke provinsi/kabupaten • Indikator kinerja utama (luas lahan subur, lahan kritis, dll) • Notifikasi otomatis jika ada anomali signifikan • Perbandingan antar daerah 	Web App (Tablet-friendly)
Strategis	INA-VERITY Policy Simulator	<ul style="list-style-type: none"> • Simulasi dampak kebijakan (misal: kenaikan subsidi pupuk) • Skenario alokasi anggaran optimal • Proyeksi dampak perubahan iklim terhadap produksi pangan 	Web App

6.4.5. Kelompok Publik dan Petani (Pengguna Umum)

Level	Nama Modul	Fitur Utama	Platform
Publik	INA-VERITY Petani	<ul style="list-style-type: none"> • Cek status kesuburan lahan sendiri (input koordinat) • Rekomendasi tanaman cocok • Tips pengelolaan sederhana • Peringatan jika lahan terindikasi masalah 	Mobile App (Sederhana)
Publik	INA-VERITY Public Portal	<ul style="list-style-type: none"> • Peta interaktif kesehatan tanah (level publik) • Infografis dan publikasi 	Web Publik

Level	Nama Modul	Fitur Utama	Platform
		populer • Berita dan kegiatan	

6.5. Performansi dan Skalabilitas

6.5.1. Target Beban dan Performansi

Infrastruktur INA-VERITY dirancang untuk menangani beban pada skala nasional dengan target sebagai berikut:

Metrik	Target	Keterangan
Jumlah titik sampel	10 juta+	Akumulasi 10 tahun, dengan 1 juta titik per tahun
Frekuensi ingest	10.000 sampel/hari	Setara 300-400 sampel per jam (dari lab mitra)
Pengguna aktif bulanan	100.000+	Petani, penyuluh, pemerintah, swasta, akademisi
Permintaan API per detik	1.000+	Pada jam sibuk
Waktu respons API	< 200 ms	Untuk 95% permintaan
Ketersediaan sistem	99,9%	Downtime maksimal 8 jam per tahun
Rendering peta	< 2 detik	Untuk layer peta skala kabupaten

6.5.2. Strategi Skalabilitas

Skalabilitas dicapai melalui kombinasi beberapa strategi:

- **Horizontal Scaling:** Hampir semua layanan dirancang stateless sehingga dapat ditambah jumlahnya secara horizontal. Kubernetes akan secara otomatis menambah pod saat beban meningkat .
- **Database Scaling:**
 - **Read Replicas:** Untuk menangani beban baca yang tinggi, digunakan replica database yang dapat diakses secara terpisah.
 - **Sharding:** Data dipecah berdasarkan wilayah geografis (provinsi/pulau) untuk distribusi beban.
 - **Caching:** Redis/Memcached digunakan untuk menyimpan hasil query yang sering diakses, mengurangi beban database.
- **Event-Driven Autoscaling:** Menggunakan KEDA untuk menskalakan layanan berdasarkan metrik real-time seperti panjang antrian ingest atau jumlah permintaan visualisasi peta .
- **Content Delivery Network:** Aset statis (peta dasar, citra) didistribusikan melalui CDN dengan edge locations di beberapa kota besar Indonesia untuk mengurangi latensi.
- **Optimasi Data Geospasial:**
 - Menggunakan Cloud Optimized GeoTIFF (COG) untuk akses streaming efisien .
 - Implementasi tile cache untuk layer peta yang sering diakses.
 - Kompresi data vektor dengan format Mapbox Vector Tiles.

6.5.3. Arsitektur Multi-Tenant

Platform dirancang sebagai **multi-tenant**, di mana satu instalasi melayani banyak pengguna/organisasi dengan isolasi data yang ketat. Setiap tenant (misal: perusahaan perkebunan, dinas pertanian provinsi) hanya dapat mengakses data miliknya sendiri, namun data anonim dapat diagregasi untuk analisis nasional.

6.6. Teknologi Platform

6.6.1. Cloud Provider: Amazon Web Services (AWS)

INA-VERITY akan dibangun di atas Amazon Web Services (AWS) dengan pertimbangan kematangan layanan, ketersediaan region di Indonesia (Jakarta), dan ekosistem mitra yang luas. Layanan-layanan utama yang akan digunakan:

Kategori	Layanan AWS	Fungsi
Compute	Amazon EKS	Orkestrasi container untuk microservices
Compute	AWS Lambda	Fungsi serverless untuk tugas-tugas ringan dan event-driven
Storage	Amazon S3	Data lake untuk semua data mentah dan aset geospasial
Database	Amazon RDS for PostgreSQL + PostGIS + pgSTAC	Basis data utama dengan ekstensi spasial dan STAC
Database	Amazon Timestream	Time series database untuk data sensor
Database	Amazon Redshift	Data warehouse untuk analitik agregat
Database	Amazon ElastiCache (Redis)	Caching untuk akses cepat
Networking	Amazon CloudFront	CDN untuk distribusi konten global
Networking	Amazon API Gateway	Gerbang API terpadu dengan manajemen throttle
Analytics	Amazon SageMaker	Platform untuk pengembangan dan deployment model ML
Security	AWS WAF & Shield	Proteksi dari serangan siber
Security	AWS KMS	Manajemen kunci enkripsi
Monitoring	Amazon CloudWatch	Monitoring infrastruktur dan aplikasi
Queue	Amazon MSK (Kafka)	Message queue untuk ingest data

6.6.2. Teknologi Open Source dan Framework

Teknologi	Fungsi
Kubernetes	Orkestrasi container
Docker	Container runtime
STAC Spec	Standar katalog data geospasial
pgSTAC	Implementasi STAC di PostgreSQL
TiTiler	Dynamic raster tile server
TiPG	Dynamic vector tile server
PostGIS	Ekstensi spasial untuk PostgreSQL
GDAL/OGR	Library untuk pemrosesan data geospasial
TensorFlow/PyTorch	Framework machine learning
Apache Kafka	Platform streaming data
React/Vue.js	Framework frontend untuk portal web
React Native/Flutter	Framework untuk aplikasi mobile
MapLibre/OpenLayers	Library peta untuk web

6.6.3. Standar dan Protokol

Standar	Penggunaan
STAC (SpatioTemporal Asset Catalog)	Katalog data geospasial
OGC Standards (WMS, WFS, WCS)	Layanan peta interoperabel

Standar	Penggunaan
Cloud Optimized GeoTIFF (COG)	Format raster cloud-native
GeoJSON / FlatGeobuf	Format data vektor
OAuth 2.0 / OpenID Connect	Autentikasi dan otorisasi
RESTful API dengan OpenAPI (Swagger)	Dokumentasi API standar
MQTT	Protokol untuk IoT sensor

6.7. Keamanan dan Privasi Data

6.7.1. Prinsip Keamanan

- **Shared Responsibility Model:** Keamanan adalah tanggung jawab bersama antara AWS, Agri Sentinel sebagai penyedia platform, dan pengguna akhir .
- **Defense in Depth:** Keamanan berlapis mulai dari fisik (data center AWS), jaringan, aplikasi, hingga data.
- **Privasi by Design:** Privasi data pengguna dipertimbangkan sejak awal perancangan, bukan sebagai tambahan setelah jadi.

6.7.2. Implementasi Keamanan

Aspek	Implementasi
Enkripsi Data	Enkripsi data at rest di semua layanan penyimpanan (S3, RDS) menggunakan AWS KMS. Enkripsi data in transit dengan TLS 1.3.
Manajemen Identitas	Menggunakan Amazon Cognito untuk manajemen pengguna, dengan dukungan multi-faktor authentication (MFA). Integrasi dengan SSO untuk klien enterprise.

Aspek	Implementasi
Akses Jaringan	Layanan database dan internal berjalan di private subnet, hanya dapat diakses melalui API Gateway. Web Application Firewall (WAF) untuk melindungi dari serangan umum (SQL injection, XSS).
Audit dan Logging	Semua akses dan perubahan dicatat di AWS CloudTrail dan disimpan untuk analisis forensik jika diperlukan.
Isolasi Data	Data antar tenant (misal: perusahaan berbeda) diisolasi secara logis di database, dengan validasi di tingkat aplikasi. Data pribadi petani dilindungi sesuai UU PDP.
Manajemen Kerentanan	Pemindaian keamanan rutin pada container dan aplikasi. Patch management otomatis untuk komponen yang dikenal.

6.8. Milestone Pengembangan Infrastruktur (3 Tahun)

6.8.1. Fase I: Foundation (Tahun 1 - Bulan 1-6)

Milestone	Aktivitas	Output
M1.1	Pembentukan tim teknis inti (Cloud Architect, Backend Dev, Frontend Dev, Data Engineer, DevOps)	Tim lengkap dan onboarding
M1.2	Penyiapan akun AWS, VPC, dan fondasi keamanan dasar	Landing zone AWS siap
M1.3	Setup Kubernetes cluster (EKS) dan CI/CD pipeline	Infrastruktur dasar siap

Milestone	Aktivitas	Output
M1.4	Pengembangan MVP modul operasional (Surveyor App + Lab App)	Aplikasi siap uji coba
M1.5	Implementasi STAC catalog dengan pgSTAC di RDS PostgreSQL	Katalog data siap
M1.6	Uji coba terbatas dengan 2 kabupaten (pengambilan sampel nyata)	Validasi alur end-to-end

6.8.2. Fase II: Ekspansi dan Layanan Publik (Tahun 1 - Bulan 7-12)

Milestone	Aktivitas	Output
M2.1	Pengembangan skoring engine dan agregasi engine (IKT, IKL)	Algoritma terimplementasi
M2.2	Peluncuran portal publik versi beta (peta dasar IKT)	Publik dapat mengakses
M2.3	Pengembangan aplikasi mobile petani versi awal	Aplikasi di Play Store/App Store
M2.4	Integrasi dengan 2 penyedia data eksternal (citra satelit, data BMKG)	Data multi-sumber
M2.5	Pengembangan executive dashboard untuk pemerintah	Dashboard siap demo
M2.6	Evaluasi dan perbaikan berdasarkan umpan balik fase I	Dokumentasi pembelajaran

6.8.3. Fase III: Penskalaan dan AI (Tahun 2)

Milestone	Aktivitas	Output
M3.1	Penerapan auto-scaling penuh dengan KEDA	Infrastruktur elastis
M3.2	Pengembangan ML pipeline untuk prediksi produktivitas	Model prediksi awal
M3.3	Peluncuran Research Portal dengan akses unduh data	Akademisi dapat mengakses
M3.4	Pengembangan Policy Simulator untuk simulasi kebijakan	Alat bantu perencanaan
M3.5	Integrasi dengan 10+ laboratorium mitra di seluruh Indonesia	Jaringan laboratorium terbentuk
M3.6	Migrasi data historis dari berbagai sumber (Kementan, BIG, dll)	Basis data nasional terkonsolidasi

6.8.4. Fase IV: Konsolidasi dan Inovasi (Tahun 3)

Milestone	Aktivitas	Output
M4.1	Pengembangan IK Tanaman untuk 20+ komoditas utama	Rekomendasi tanaman tersedia
M4.2	Implementasi sistem deteksi anomali (degradasi/kontaminasi dini)	Peringatan dini otomatis
M4.3	Pengembangan API publik untuk mitra swasta	Ekosistem pengembang
M4.4	Peluncuran program sertifikasi mitra (laboratorium, surveyor)	Ekosistem mitra formal

Milestone	Aktivitas	Output
M4.5	Evaluasi komprehensif dan penyusunan peta jalan 5 tahun ke depan	Strategi jangka panjang

6.9. Kurikulum Pendukung Operasional

Infrastruktur teknologi secanggih apapun tidak akan berarti tanpa sumber daya manusia yang kompeten untuk menjalankannya. Oleh karena itu, Agri Sentinel akan mengembangkan **kurikulum pelatihan berjenjang** untuk memastikan seluruh pihak yang terlibat memiliki kompetensi yang memadai.

6.9.1. Kurikulum untuk Tenaga Internal Agri Sentinel

Level	Target	Topik	Durasi
Dasar	Seluruh karyawan baru	<ul style="list-style-type: none"> • Pengenalan INA-VERITY dan arsitektur teknologi • Kebijakan keamanan dan privasi data • Alur kerja dasar platform 	2 hari
Teknis	Tim Teknologi Informasi	<ul style="list-style-type: none"> • Cloud engineering di AWS (sesuai roadmap) • Kubernetes dan container orchestration • STAC dan eoAPI ecosystem • CI/CD dan DevOps practices 	2 minggu (bersertifikat)
Lanjutan	Data Scientist & ML Engineer	<ul style="list-style-type: none"> • Machine learning untuk data spasial • Pengembangan model prediktif • MLOps dan deployment model 	1 minggu

Level	Target	Topik	Durasi
Spesialis	Database Administrator	<ul style="list-style-type: none"> • PostgreSQL/PostGIS tuning • Manajemen pgSTAC skala besar • Backup dan disaster recovery 	3 hari

6.9.2. Kurikulum untuk Mitra Eksternal

Kelompok	Topik	Metode	Durasi
Surveyor Lapangan	<ul style="list-style-type: none"> • Penggunaan aplikasi INA-VERITY Surveyor • Protokol pengambilan sampel standar • Dokumentasi dan pelabelan 	Pelatihan langsung + sertifikasi	3 hari
Analisis Laboratorium	<ul style="list-style-type: none"> • Standar analisis INA-VERITY • Penggunaan aplikasi Lab • Kontrol kualitas internal 	Workshop + uji profisiensi	4 hari
Penyuluh Pertanian	<ul style="list-style-type: none"> • Interpretasi data INA-VERITY • Penyusunan rekomendasi untuk petani • Penggunaan dashboard Extension 	Pelatihan daerah + modul online	2 hari
Pegawai Pemerintah	<ul style="list-style-type: none"> • Penggunaan executive dashboard • Interpretasi indeks untuk kebijakan • Studi kasus perencanaan daerah 	Workshop khusus	1 hari

Kelompok	Topik	Metode	Durasi
Akademisi	<ul style="list-style-type: none"> • Akses dan penggunaan Research Portal • Pemanfaatan API untuk riset • Etika penggunaan data 	Seminar + workshop	1 hari

6.9.3. Platform Pelatihan

Agri Sentinel akan mengembangkan **INA-VERITY Academy**, sebuah platform learning management system (LMS) yang menyediakan:

- Modul pembelajaran mandiri (self-paced)
- Video tutorial dan dokumentasi
- Ujian sertifikasi online
- Forum diskusi antar pengguna

6.10. Kesimpulan Bab

Infrastruktur teknologi yang dipaparkan di atas bukan sekadar kumpulan server dan perangkat lunak. Ini adalah **ekosistem digital** yang dirancang untuk menjadi fondasi bagi transformasi pertanian Indonesia. Dengan arsitektur cloud-native yang elastis, modular, dan aman, INA-VERITY siap melayani kebutuhan data tanah nasional untuk dekade-dekade mendatang.

Modul aplikasi yang beragam memastikan bahwa setiap pemangku kepentingan—dari petani di pelosok desa hingga menteri di ibu kota—mendapatkan informasi yang mereka butuhkan dalam format yang sesuai. Sementara itu, roadmap pengembangan 3 tahun memberikan peta jalan yang jelas dan terukur untuk mewujudkan visi besar ini.

Teknologi hanyalah alat. Namun dengan alat yang tepat, tangan-tangan terampil, dan hati yang tulus untuk memajukan pertanian Indonesia, tidak ada yang tidak mungkin. Infrastruktur ini adalah wujud komitmen Agri Sentinel untuk menyediakan alat tersebut bagi bangsa.

BAB 7

KECERDASAN ARTIFISIAL: MESIN PENGGERAK CERDAS DI BALIK INA-VERITY

7.1. Pendahuluan: Dua Wajah Kecerdasan untuk Pertanian Presisi

Jika infrastruktur teknologi yang dijelaskan pada Bab 6 adalah **tubuh** dari INA-VERITY—dengan server sebagai otot, database sebagai memori, dan jaringan sebagai sistem saraf—maka Kecerdasan Artifisial (AI) adalah **jiwa** yang menghidupkan seluruh sistem. AI-lah yang mengubah tumpukan data mentah menjadi wawasan, prediksi, dan rekomendasi yang dapat ditindaklanjuti oleh para pemangku kepentingan.

Dalam INA-VERITY, AI diimplementasikan dalam **dua lapisan yang saling melengkapi**:

1. **AI Low-Level (Foundation AI)** : Bertugas di "ruang mesin" sistem—melakukan komputasi statistik skala masif, pengenalan pola, koreksi data, dan optimasi algoritmik. Ia bekerja di belakang layar, tidak terlihat oleh pengguna, namun menjadi fondasi bagi semua layanan cerdas.
2. **AI High-Level (Generative & Agentic AI)** : Berinteraksi langsung dengan pengguna melalui antarmuka percakapan, asisten virtual, dan agen-agen cerdas yang mampu merencanakan, meneliti, dan mengeksekusi tugas kompleks atas nama pengguna.

Bab ini memaparkan secara komprehensif arsitektur, metodologi, dan implementasi kedua lapisan AI tersebut, serta bagaimana mereka bekerja bersama untuk mewujudkan visi pertanian cerdas berbasis data.

7.2. AI Low-Level: Fondasi Komputasi Cerdas

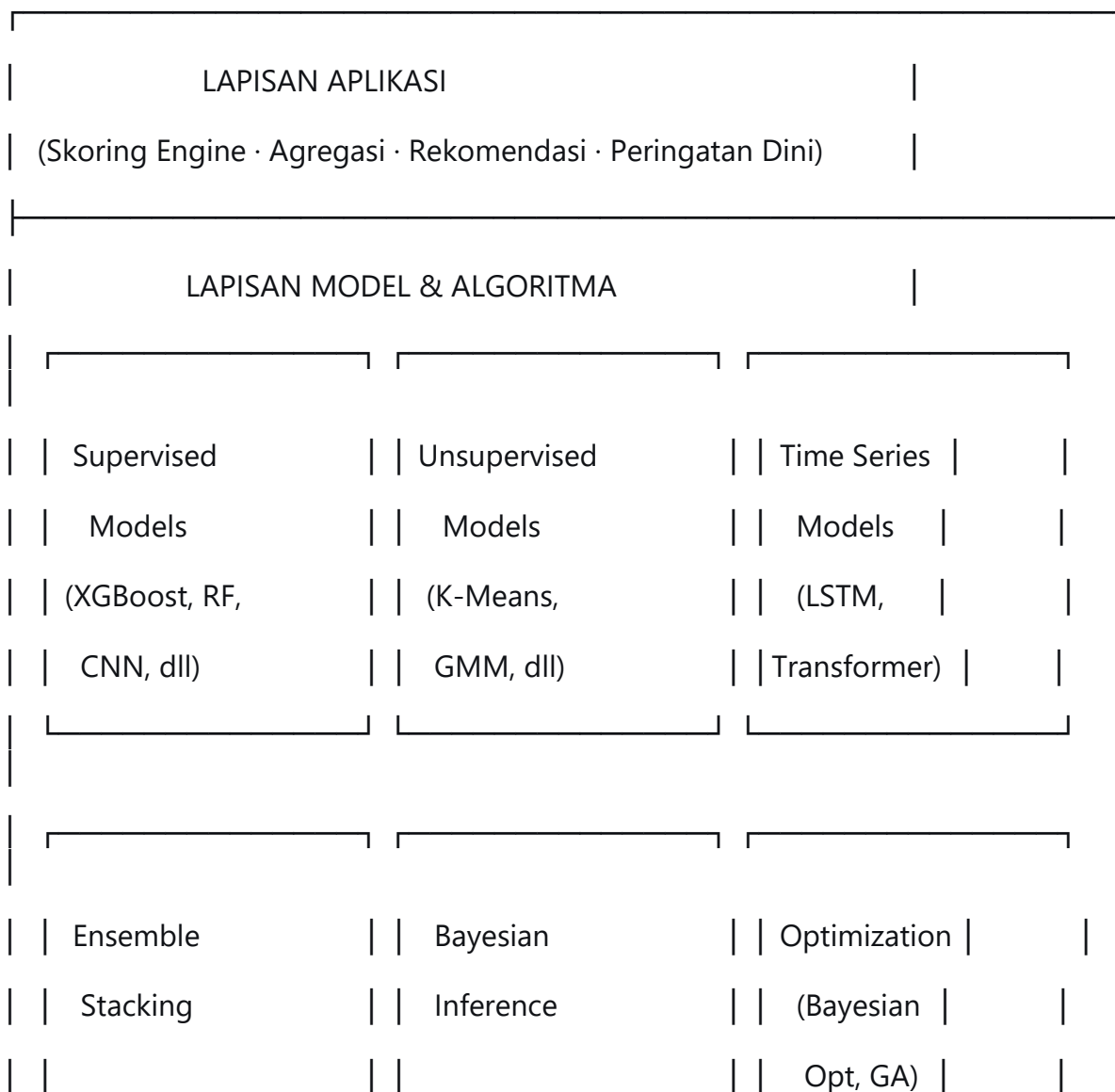
7.2.1. Peran dan Filosofi

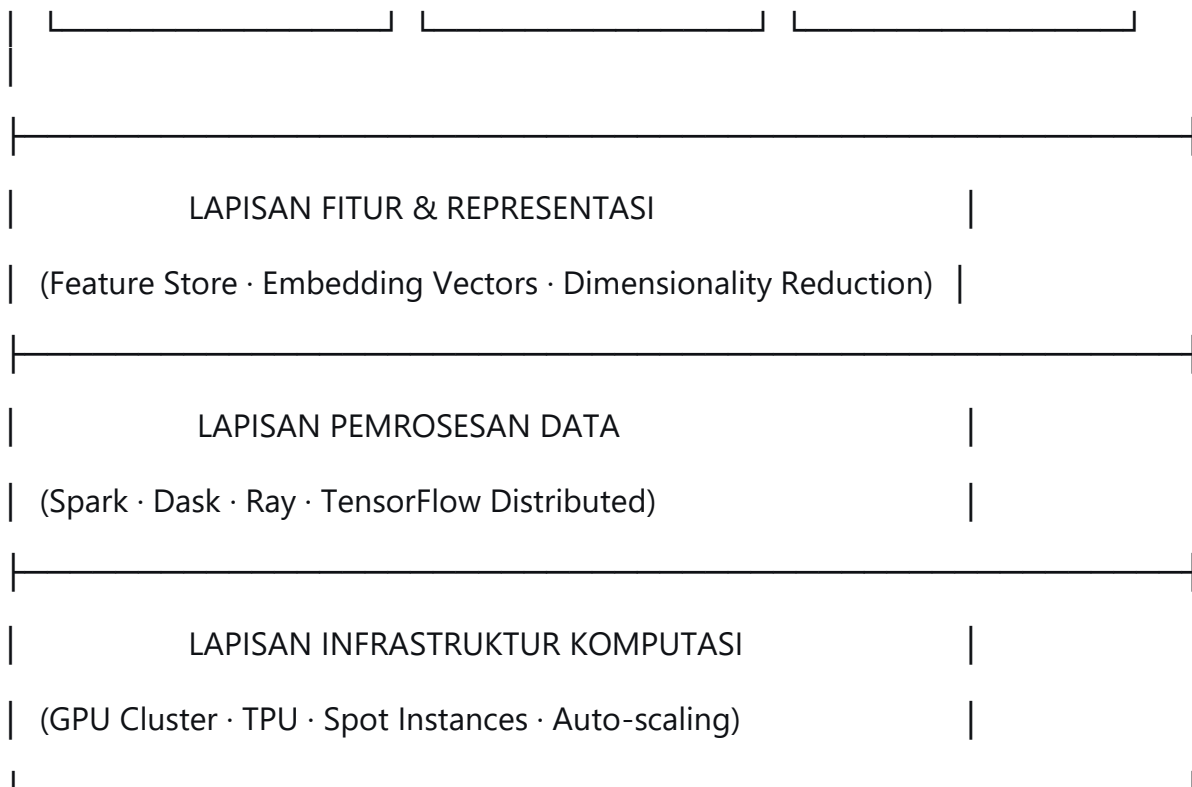
AI low-level dalam INA-VERITY beroperasi seperti **sistem kekebalan tubuh**—terus-menerus memonitor, memproses, dan merespons secara otomatis tanpa perlu instruksi sadar dari "otak". Tugas utamanya meliputi:

- **Pembersihan dan koreksi data:** Mendeteksi dan mengoreksi anomali, outlier, atau inkonsistensi dalam data hasil laboratorium dan sensor lapangan.
- **Imputasi data hilang:** Mengisi celah-celah data yang tidak lengkap menggunakan teknik statistik dan machine learning.
- **Ekstraksi pola:** Mengidentifikasi hubungan tersembunyi antar parameter tanah, antara tanah dengan tanaman, atau antara tanah dengan faktor lingkungan.
- **Prediksi dan forecasting:** Memproyeksikan kondisi tanah di masa depan berdasarkan data historis dan skenario pengelolaan.
- **Optimasi:** Menentukan kombinasi parameter terbaik untuk mencapai tujuan tertentu (misal: dosis pupuk optimal untuk target hasil panen).

7.2.2. Arsitektur AI Low-Level

Arsitektur AI low-level INA-VERITY dirancang sebagai **platform komputasi ilmiah terdistribusi** yang mampu memproses data dalam skala petabyte secara efisien.





7.2.3. Komponen Utama AI Low-Level

A. Preprocessing dan Feature Engineering Pipeline

Sebelum data dapat digunakan untuk melatih model, ia harus melewati serangkaian tahap pemrosesan otomatis:

Tahap	Teknologi	Fungsi
Deteksi Anomali	Isolation Forest, DBSCAN, Autoencoder	Mengidentifikasi nilai-nilai yang tidak wajar (misal: pH 10 pada tanah mineral) yang mungkin akibat kesalahan pengukuran atau input.
Imputasi Data Hilang	MICE (Multiple Imputation by Chained Equations), KNN Imputer, Matrix Factorization	Mengisi data yang tidak lengkap dengan estimasi terbaik berdasarkan data lain yang tersedia.

Tahap	Teknologi	Fungsi
Normalisasi dan Standardisasi	Min-Max Scaling, Z-Score, Robust Scaling	Menyeragamkan skala berbagai parameter agar dapat diproses bersama.
Feature Extraction	PCA, t-SNE, UMAP	Mereduksi dimensi data untuk visualisasi dan mengurangi kompleksitas komputasi.
Feature Engineering Otomatis	Automated Feature Engineering (dengan libraries seperti Featuretools)	Membuat fitur-fitur turunan yang potensial relevan (misal: rasio C/N, indeks ketersediaan hara).

B. Unsupervised Learning untuk Ekstraksi Pola

Untuk memahami struktur alami dalam data tanah tanpa label yang telah ditentukan, INA-VERITY menggunakan berbagai teknik unsupervised learning:

- **Clustering untuk Zonasi Lahan:** Mengelompokkan area lahan ke dalam zona-zona dengan karakteristik serupa untuk rekomendasi pengelolaan yang berbeda. Algoritma seperti **Gaussian Mixture Models (GMM)** dan **K-Means** digunakan untuk mengidentifikasi pola heterogenitas spasial dari data sensor elektromagnetik dan citra satelit .
- **Pattern Recognition untuk Soil-Crop Interaction:** Menggunakan **unsupervised Bayesian machine learning** untuk mengekstrak pola interaksi antara properti tanah bawah permukaan dengan performa vegetasi di atasnya (NDVI time series), membantu memahami bagaimana variabilitas tanah mempengaruhi produktivitas tanaman .
- **Anomaly Detection untuk Kontaminasi:** Mendeteksi pola-pola yang tidak biasa dalam data kimia yang mungkin mengindikasikan kontaminasi atau degradasi dini.

C. Supervised Learning untuk Prediksi dan Klasifikasi

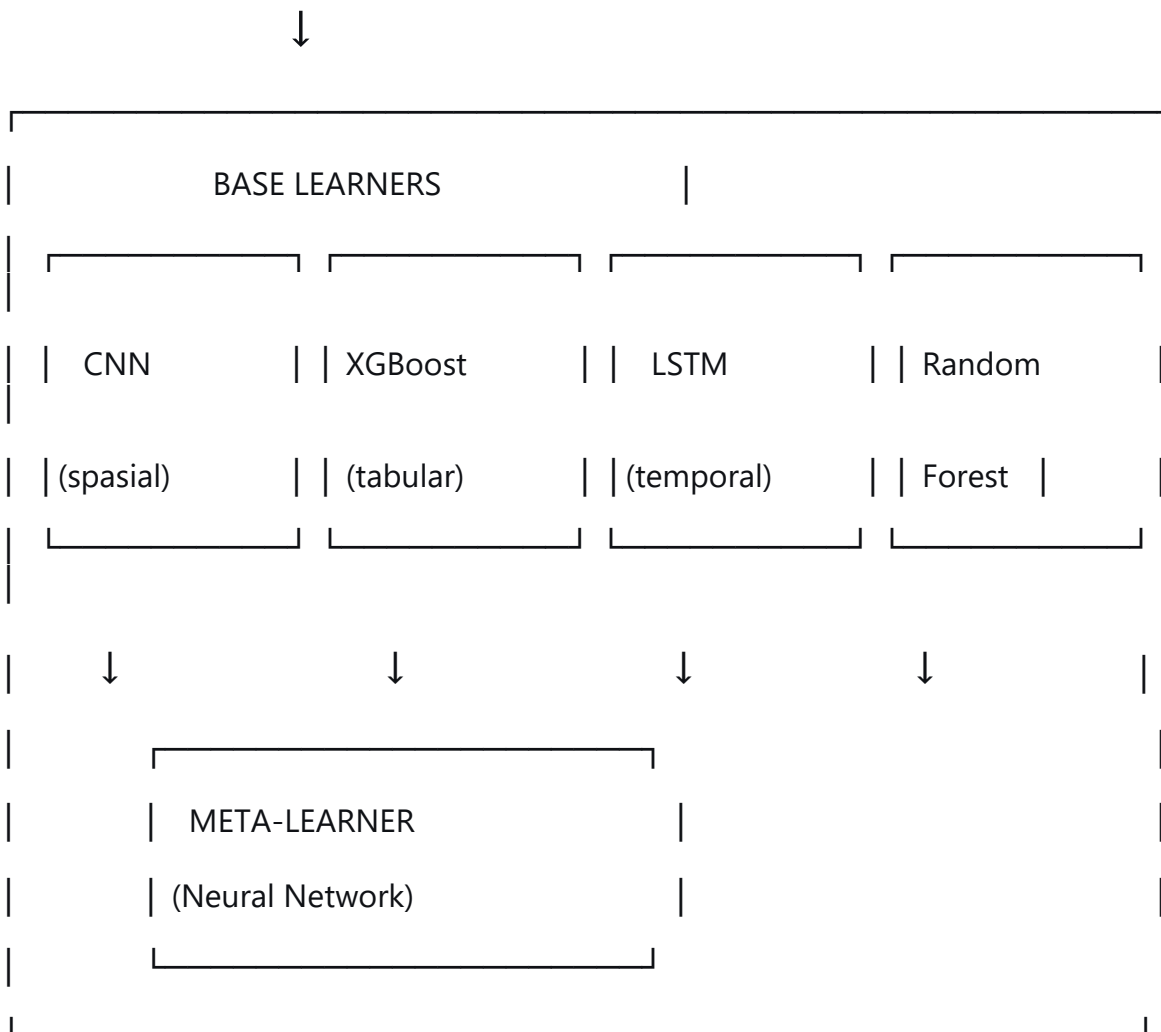
Model supervised learning adalah "pekerja keras" yang menghasilkan prediksi dan klasifikasi akurat berdasarkan data historis:

Tugas	Algoritma	Aplikasi dalam INA-VERITY
Klasifikasi Tingkat Kesuburan	Convolutional Neural Networks (CNN), ResNet, VGG19	Mengklasifikasikan tanah ke dalam kategori sangat subur, subur, atau cukup subur berdasarkan tekstur, pH, dan faktor lainnya .
Prediksi Produktivitas	Hybrid Stacked Ensemble Models (CNN + XGBoost + LSTM + Random Forest)	Memprediksi hasil panen dengan menggabungkan data tanah, cuaca, dan pengelolaan. Model ensemble mencapai akurasi hingga 98,4% dalam studi terkait .
Digital Soil Mapping	X-SGEA-D2CSN (Explainable Selective Group Enhanced Attention-Distributed Deep Convolutional Sequential Network)	Memetakan properti tanah secara spasial dari berbagai sumber data dengan akurasi tinggi (94,17%) .
Rekomendasi Tanaman	Deep Convolutional Sequential Networks	Memberikan rekomendasi tanaman yang paling sesuai berdasarkan karakteristik tanah .
Prediksi Kelembaban Tanah	Enhanced Deep Learning Models	Memprediksi kadar air tanah berdasarkan data historis dan prakiraan cuaca untuk optimasi irigasi .

Pendekatan Hybrid Stacked Ensemble

Salah satu inovasi utama dalam AI low-level INA-VERITY adalah penggunaan arsitektur **Hybrid Stacked Ensemble** yang menggabungkan beberapa algoritma untuk memanfaatkan keunggulan masing-masing:

Input Data



Prediksi Final

Keunggulan pendekatan ini:

- **Akurasi lebih tinggi** dengan menggabungkan kekuatan berbagai algoritma.
- **Robust** terhadap kelemahan individual masing-masing model.
- **Mampu menangani berbagai tipe data** (gambar, tabular, time series) secara terintegrasi.

D. Time Series Analysis untuk Pemantauan Dinamis

Data tanah tidak statis; ia berubah seiring waktu. INA-VERITY menggunakan model time series untuk:

- **Prediksi tren kesuburan:** Memprediksi bagaimana kesuburan tanah akan berubah dalam 5-10 tahun ke depan berdasarkan skenario pengelolaan.
- **Deteksi perubahan drastis:** Mendeteksi titik-titik di mana terjadi perubahan signifikan (degradasi cepat atau perbaikan) untuk investigasi lebih lanjut.
- **Forecasting kebutuhan irigasi:** Menggabungkan data kelembaban tanah historis dengan prakiraan cuaca untuk merekomendasikan jadwal irigasi optimal.

Algoritma yang digunakan: **LSTM (Long Short-Term Memory)** , **Transformer Time Series Models**, dan **Prophet** dari Facebook.

E. Bayesian Inference untuk Penanganan Ketidakpastian

Pertanian penuh dengan ketidakpastian—cuaca tak menentu, harga fluktuatif, dan serangan hama tak terduga. INA-VERITY menggunakan pendekatan Bayesian untuk:

- **Kuantifikasi ketidakpastian:** Memberikan tidak hanya prediksi, tetapi juga tingkat kepercayaan (confidence interval) untuk setiap rekomendasi.
- **Update belief secara real-time:** Memperbarui probabilitas suatu kejadian (misal: risiko kontaminasi) setiap kali data baru masuk.
- **Optimasi di bawah ketidakpastian:** Menentukan tindakan terbaik dengan mempertimbangkan berbagai kemungkinan skenario.

Implementasi menggunakan **PyMC**, **Stan**, atau **TensorFlow Probability**.

F. Optimization Engine

Untuk rekomendasi yang bersifat preskriptif (bukan hanya prediktif), INA-VERITY menggunakan teknik optimasi:

Jenis Optimasi	Metode	Aplikasi
Dosis Pupuk Optimal	Bayesian Optimization, Genetic Algorithms	Menentukan kombinasi dan dosis pupuk yang memaksimalkan hasil dengan biaya minimal.
Alokasi Lahan	Linear Programming, Integer Programming	Membantu pemerintah daerah menentukan alokasi tanaman di suatu wilayah untuk mencapai target produksi dengan sumber daya terbatas.

Jenis Optimasi	Metode	Aplikasi
Jadwal Tanam	Reinforcement Learning	Merekomendasikan waktu tanam optimal berdasarkan prediksi iklim dan harga.

7.2.4. Skalabilitas dan Performa Komputasi

AI low-level harus mampu memproses data dalam skala masif. Untuk itu, INA-VERITY mengimplementasikan:

- **Distributed Training:** Melatih model menggunakan framework seperti TensorFlow Distributed atau PyTorch Distributed di atas kluster GPU.
- **Model Serving dengan Auto-scaling:** Model yang sudah dilatih dideploy sebagai microservices dengan Kubernetes, yang secara otomatis menambah replica saat beban prediksi tinggi.
- **Batch Processing dengan Spark:** Untuk tugas-tugas yang tidak perlu real-time (misal: pelatihan ulang model bulanan), digunakan Apache Spark untuk pemrosesan paralel skala besar.
- **GPU Spot Instances:** Memanfaatkan spot instances di AWS untuk pelatihan model dengan biaya lebih hemat (hingga 70% lebih murah).

7.3. AI High-Level: Kecerdasan Generatif dan Agen Multi-Agent

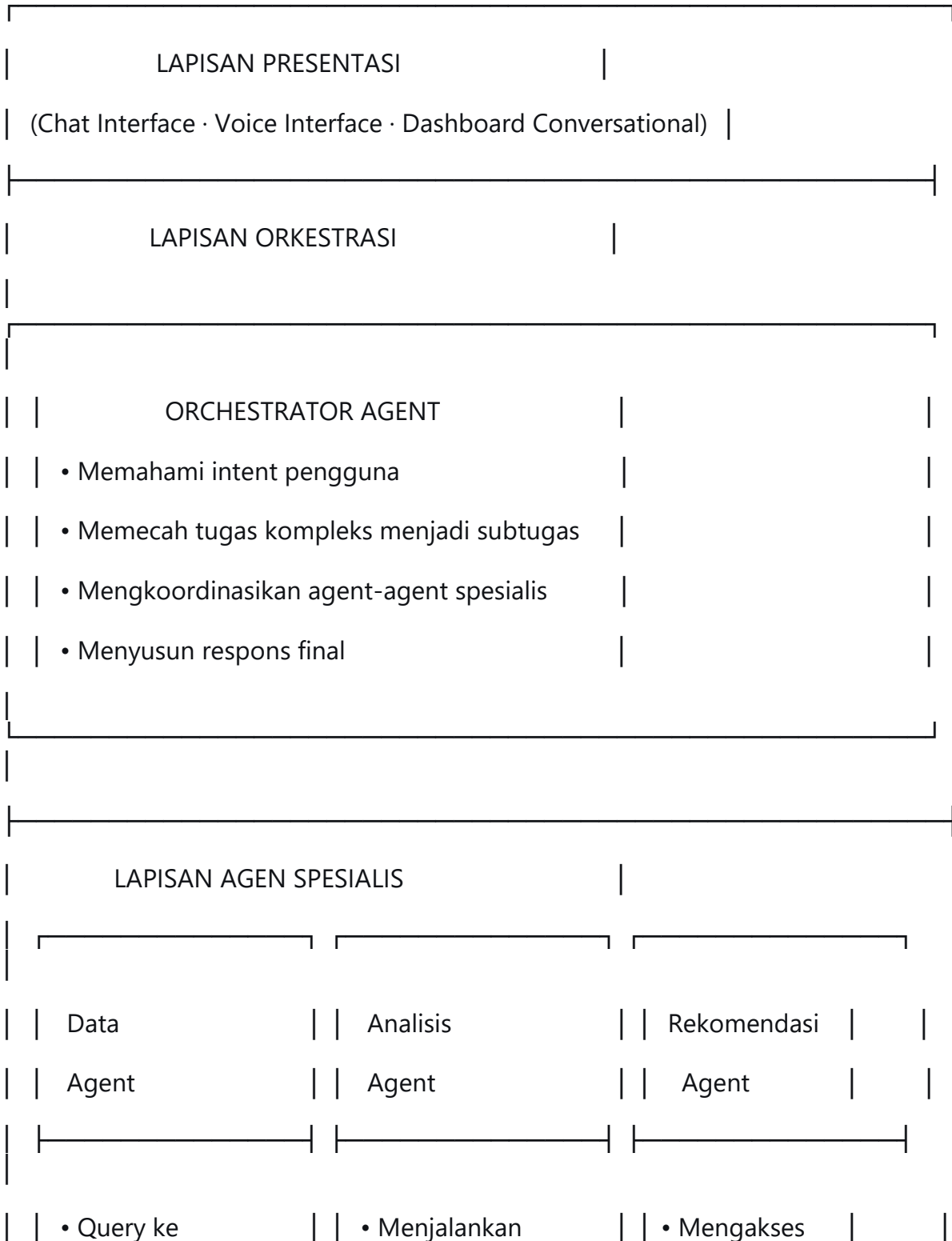
7.3.1. Dari Data Menjadi Dialog: Memperkenalkan AI Generatif


AI low-level menghasilkan angka, prediksi, dan peta. Namun, tidak semua pengguna nyaman membaca tabel dan grafik. Petani ingin bertanya dalam bahasa sehari-hari dan mendapatkan jawaban sederhana. Kepala dinas ingin ringkasan eksekutif yang bisa langsung dipresentasikan ke bupati. Peneliti ingin berdialog dengan data, mengajukan pertanyaan eksploratif, dan mendapatkan hipotesis baru.

Di sinilah **AI high-level** berperan. Menggunakan teknologi Large Language Models (LLMs) dan arsitektur **multi-agent**, INA-VERITY menghadirkan antarmuka percakapan yang cerdas, kontekstual, dan proaktif.

7.3.2. Arsitektur Multi-Agent INA-VERITY

Arsitektur AI high-level INA-VERITY terinspirasi dari perkembangan terkini dalam **multi-agent LLM systems** yang telah terbukti efektif di berbagai domain, termasuk pertanian





7.3.3. Komponen Utama AI High-Level

A. Retrieval-Augmented Generation (RAG) untuk Konteks Spesifik

LLM umum (seperti GPT) hanya memiliki pengetahuan sampai tanggal pelatihan mereka dan tidak tahu tentang data spesifik lahan pengguna. RAG memecahkan masalah ini dengan mengambil informasi yang relevan dari basis pengetahuan eksternal sebelum menghasilkan respons.

Implementasi RAG di INA-VERITY :

1. Knowledge Base:

- Dokumen teknis (panduan budidaya, rekomendasi pemupukan dari BSIP)
- Hasil penelitian terkini (jurnal, prosiding)
- Data historis anonim (kasus-kasus sukses dan gagal)
- Kebijakan dan regulasi (Permentan, Perda)
- Dokumentasi teknis INA-VERITY sendiri

2. Embedding Pipeline:

- Dokumen dipecah menjadi chunk-chunk optimal (500-1000 token)
- Setiap chunk di-embedding menggunakan model seperti `all-MiniLM-L6-v2` atau `jina-embeddings-v2`
- Embedding disimpan di **FAISS** atau **Chroma** vector database untuk pencarian similarity cepat

3. Retrieval di Query Time:

- Query pengguna di-embedding dengan model yang sama
- Vector database mengembalikan top-k chunk paling relevan
- Chunk-chunk ini disisipkan ke konteks prompt LLM

Keunggulan: Respons selalu berbasis data terkini dan spesifik konteks, mengurangi halusinasi .

B. Multi-Agent Orchestration

Tugas pertanian seringkali kompleks dan membutuhkan berbagai keahlian. Arsitektur multi-agent memungkinkan pembagian tugas ini ke agent-agent spesialis yang bekerja bersama .

Cara Kerja Multi-Agent di INA-VERITY:

1. **Orchestrator Agent** menerima query pengguna dan memecahnya menjadi subtugas.
2. Setiap subtugas dikirim ke **Agent Spesialis** yang sesuai.
3. Agent spesialis mengeksekusi tugasnya—mungkin dengan memanggil API, menjalankan model, atau mengambil data.
4. Hasil dari semua agent dikembalikan ke Orchestrator.
5. Orchestrator menyusun respons final yang koheren.

Protokol Komunikasi: Menggunakan **Model Context Protocol (MCP)** untuk standardisasi komunikasi antar agent dan antara agent dengan tools eksternal .

C. Tool-Calling dan Code Execution

Agent tidak hanya bisa "berbicara", tetapi juga "bertindak". Mereka dapat memanggil tools dan menjalankan kode untuk memanipulasi data secara langsung .

Tools yang Tersedia untuk Agent:

Tool	Fungsi	Contoh Penggunaan
STAC Query Tool	Mencari dan mengambil data geospasial	"Ambil semua citra Sentinel-2 untuk lahan ini dalam 3 bulan terakhir"
Model Inference Tool	Menjalankan model prediktif	"Jalankan model prediksi produktivitas jagung dengan data tanah ini"
SQL Executor	Query database terstruktur	"Hitung rata-rata IKT di Kabupaten Bandung"
Python Executor	Menjalankan kode Python untuk analisis kustom	"Buat grafik tren pH 5 tahun terakhir"
Simulation Tool	Menjalankan simulasi "what-if"	"Simulasikan dampak kenaikan suhu 2°C terhadap kesesuaian kopi"
Document Generator	Menghasilkan dokumen dari template	"Buat laporan rekomendasi pemupukan untuk lahan ini"

7.3.4. Skenario Interaksi: AI High-Level dalam Aksi

Mari kita lihat bagaimana AI high-level bekerja dalam berbagai skenario untuk setiap kelompok stakeholder.

A. Skenario Operasional: Petani dan Penyuluh

Contoh 1: Petani Jagung di Grobogan

Pak Budi (Petani): "Aplikasi, lahan saya di koordinat ini mau ditanami jagung musim depan. Pupuknya apa ya?"

Agen bekerja:

1. **Orchestrator** mengidentifikasi intent: rekomendasi pemupukan jagung.
2. **Data Agent** mengambil data tanah untuk koordinat tersebut dari database INA-VERITY (pH, C-organik, N, P, K, tekstur).
3. **Analisis Agent** menjalankan model rekomendasi pemupukan jagung dengan input data tanah.
4. **Rekomendasi Agent** mengambil chunk panduan budidaya jagung dari knowledge base (dokumen BSIP) yang relevan.
5. Hasil digabung dan disusun menjadi respons.

Respons AI: "Pak Budi, berdasarkan analisis tanah di lahan Bapak:

- **pH tanah 5,8** (agak masam): perlu pengapuran 500 kg/ha dolomit, ditabur 2 minggu sebelum tanam.
- **Fosfor (P) rendah:** perlu SP-36 200 kg/ha sebagai pupuk dasar.
- **Kalium (K) sedang:** perlu KCl 100 kg/ha, diberikan setengah saat tanam, setengah saat 30 HST.
- **Nitrogen (N):** perlu Urea 250 kg/ha, diberikan 3 kali (saat tanam, 30 HST, 45 HST).

Apakah Bapak ingin saya buat jadwal pemupukan detailnya?"

Contoh 2: Penyuluh Mendiagnosis Masalah

Bu Sri (Penyuluh): "Di desa binaan saya, banyak tanaman cabai layu meskipun sudah dipupuk. Ada kemungkinan terkait tanah?"

Agen bekerja:

1. **Orchestrator** mengidentifikasi intent: diagnosis masalah tanaman.
2. **Data Agent** mengambil data tanah beberapa titik di desa tersebut.
3. **Analisis Agent** menjalankan model deteksi anomali, menemukan bahwa di beberapa titik pH < 5,0 dan Al-dd > 2 cmol/kg.
4. **Rekomendasi Agent** mencari informasi tentang gejala keracunan Al pada cabai dari knowledge base.
5. **Visual Agent** membuat peta sebaran pH dan Al-dd di desa tersebut.

Respons AI: "Bu Sri, berdasarkan data tanah di desa binaan Ibu, saya mendeteksi **masalah keasaman tanah** di beberapa blok (ditandai merah di peta). pH di bawah 5,0 dan Aluminium tinggi menyebabkan akar cabai tidak bisa menyerap air dan pupuk—itulah yang menyebabkan tanaman layu meskipun sudah dipupuk.
Rekomendasi:

1. Lakukan pengapuran dengan dolomit 1-2 ton/ha di blok-blok merah, minimal 2 minggu sebelum tanam berikutnya.

2. Untuk tanaman yang sudah terlanjur, berikan pupuk kandang matang dan hentikan pupuk kimia sementara.
3. Saya bisa buat materi penyuluhan tentang pengelolaan tanah masam untuk Ibu sampaikan ke petani."

B. Skenario Taktis: Manajer Perkebunan dan Staf Dinas

Contoh 3: Manajer Perkebunan Sawit

Pak Andi (Estate Manager) : "Tunjukkan blok-blok di kebun saya yang produktivitasnya di bawah rata-rata, dan apa penyebabnya."

Agen bekerja:

1. **Data Agent** mengambil data historis produktivitas per blok (dari sistem ERP kebun) dan data tanah per blok (dari INA-VERITY).
2. **Analisis Agent** menjalankan algoritma clustering untuk mengelompokkan blok berdasarkan pola produktivitas.
3. **Analisis Agent** menjalankan model feature importance untuk mengidentifikasi faktor tanah yang paling berkorelasi dengan rendahnya produktivitas.
4. **Visual Agent** membuat peta tematik dengan blok-blok bermasalah disorot.

Respons AI: "Pak Andi, saya telah menganalisis data produktivitas 3 tahun terakhir. Teridentifikasi **8 blok** (dari 50 blok) dengan produktivitas 15-25% di bawah rata-rata kebun:

- 5 blok di wilayah utara: penyebab utama **pH rendah (4,2-4,8)** dan **Aluminium tinggi**. Rekomendasi: pengapuran segera.
- 3 blok di timur: penyebab utama **kekurangan Kalium (K)**. Rekomendasi: tambah dosis KCl 30% musim ini.

Saya telah menyiapkan laporan detail dengan peta per blok dan rekomendasi spesifik. Apakah perlu saya jadwalkan pengambilan sampel ulang untuk blok-blok ini?"

Contoh 4: Kepala Seksi di Dinas Pertanian

Pak Dedi (Kasi) : "Saya perlu data untuk usulan anggaran pengapuran tahun depan. Daerah mana saja yang prioritas?"

Agen bekerja:

1. **Data Agent** mengambil data pH semua lahan pertanian di kabupaten tersebut.
2. **Analisis Agent** menghitung luas lahan dengan pH < 5,5 per kecamatan.

3. **Simulasi Agent** menjalankan skenario: jika anggaran terbatas, kecamatan mana yang memberikan dampak tertinggi (kombinasi luas lahan masam dan potensi produktivitas).
4. **Dokumen Agent** menyusun draf usulan anggaran dengan tabel dan grafik.

Respons AI: "Pak Dedi, berdasarkan data terkini:

- Total lahan dengan pH < 5,5 di kabupaten: **12.500 hektar**.
- Tiga kecamatan prioritas tertinggi (lahan masam terluas dan komoditas sensitif): **Kecamatan A (4.200 ha), Kecamatan B (3.800 ha), Kecamatan C (2.500 ha)**.

Kebutuhan dolomit total: **18.750 ton** (dosis 1,5 ton/ha). Dengan asumsi harga Rp 1.000/kg, total anggaran Rp 18,75 miliar.

Saya telah menyusun draf usulan lengkap dengan rincian per kecamatan, peta sebaran, dan justifikasi teknis. Bapak bisa mengunduhnya dalam format Word atau PDF."

C. Skenario Strategis: Peneliti dan Pengambil Kebijakan

Contoh 5: Peneliti Mengeksplorasi Data

Dr. Dewi (Peneliti) : "Apakah ada korelasi antara kandungan bahan organik tanah dengan produktivitas padi di Jawa Tengah dalam 5 tahun terakhir? Tunjukkan juga tren temporalnya."

Agen bekerja:

1. **Data Agent** mengambil data C-organik tanah dari seluruh titik sampel di Jateng (5 tahun) dan data produktivitas padi per kecamatan (dari BPS).
2. **Analisis Agent** menjalankan korelasi statistik dan regresi linear.
3. **Analisis Agent** menjalankan time series analysis untuk melihat tren perubahan C-organik.
4. **Visual Agent** membuat scatter plot dengan garis regresi, serta grafik tren temporal.

Respons AI: "Dr. Dewi, analisis saya menunjukkan:

- **Korelasi positif signifikan** ($R^2 = 0,62$) antara C-organik tanah dan produktivitas padi di Jateng. Setiap kenaikan 0,5% C-organik berkorelasi dengan kenaikan produktivitas sekitar 0,8 ton/ha.
- Namun, **tren temporal C-organik** dalam 5 tahun terakhir menunjukkan penurunan rata-rata 0,15% per tahun di lahan sawah intensif.
- Daerah dengan penurunan C-organik tercepat adalah Kabupaten X dan Y.

Saya telah menyiapkan visualisasi interaktif. Apakah perlu saya lakukan analisis lebih lanjut untuk mengidentifikasi faktor-faktor yang menyebabkan penurunan cepat di kedua kabupaten tersebut?"

Contoh 6: Kepala Bappeda Merencanakan Pengembangan Wilayah

Bu Ani (Kepala Bappeda) : "Kita ingin mengembangkan kawasan agropolitan di Kabupaten Z. Tunjukkan 3 kecamatan terbaik untuk pengembangan sentra jeruk, dengan pertimbangan kesesuaian lahan dan ketersediaan infrastruktur."

Agen bekerja:

1. **Data Agent** mengambil data kesesuaian lahan untuk jeruk (IKT Jeruk) di seluruh kecamatan.
2. **Data Agent** mengambil data infrastruktur (jalan, irigasi, listrik) dari BIG dan dinas terkait.
3. **Analisis Agent** melakukan weighted scoring dengan bobot: kesesuaian lahan (60%), infrastruktur (40%).
4. **Simulasi Agent** menjalankan skenario: jika di kecamatan terpilih, berapa potensi produksi dan berapa kebutuhan investasi.
5. **Visual Agent** membuat peta rekomendasi dengan tiga kecamatan teratas.

Respons AI: "Bu Ani, berdasarkan analisis multi-kriteria:

Tiga kecamatan terbaik untuk pengembangan sentra jeruk:

1. **Kecamatan X:** IKT Jeruk 0,85 (sangat cocok), infrastruktur baik, potensi produksi 25.000 ton/tahun, kebutuhan investasi Rp 50 M.
2. **Kecamatan Y:** IKT Jeruk 0,82 (sangat cocok), infrastruktur sedang, potensi 22.000 ton, investasi Rp 60 M (perlu pembangunan jalan 15 km).
3. **Kecamatan Z:** IKT Jeruk 0,78 (cocok), infrastruktur baik, potensi 18.000 ton, investasi Rp 45 M.

Saya telah menyiapkan **laporan kelayakan** untuk masing-masing kecamatan, termasuk peta kesesuaian detail, analisis ekonomi, dan draft rekomendasi kebijakan (insentif, dukungan penyuluhan). Apakah perlu saya lakukan simulasi jika anggaran terbatas hanya untuk satu kecamatan?"

7.3.5. Teknologi dan Implementasi

Komponen	Teknologi yang Digunakan	Alasan
LLM Foundation	Llama 3.x, Mistral, atau model open-source lainnya	Biaya lebih rendah, privasi data terjamin, dapat dijalankan lokal
Framework Agent	LangChain, LlamaIndex, atau AutoGen	Kemudahan pengembangan agent dan tool-calling
Vector Database	FAISS (untuk performa), Chroma (untuk prototyping), atau pgvector (terintegrasi PostgreSQL)	Pencarian similarity cepat
Orkestrasi Agent	MCP (Model Context Protocol) untuk standardisasi komunikasi	Interoperabilitas antar agent
Deployment	Ollama (lokal) untuk edge, atau API endpoints untuk cloud	Fleksibilitas deployment sesuai kebutuhan pengguna
Frontend	FastAPI backend, Flutter/React Native untuk mobile	Cross-platform, performa baik

7.4. Sinergi Dua Lapisan AI: Dari Data Mentah hingga Wawasan Strategis

Kekuatan INA-VERITY terletak pada integrasi erat antara AI low-level dan high-level. AI low-level menyediakan "bahan bakar" (prediksi, klasifikasi, pola) yang kemudian "dimasak" oleh AI high-level menjadi hidangan siap saji (rekomendasi, dialog, laporan).

Data Mentah (Sensor, Lab, Citra)

↓ (input ke)

[AI LOW-LEVEL: Foundation Models]

- Pembersihan & koreksi data
- Imputasi data hilang
- Ekstraksi pola (unsupervised)
- Prediksi & klasifikasi (supervised)
- Forecasting time series

↓ (input ke)

Data Terproses & Skor (IKT, IKL, dll) + Prediksi + Pola

↓ (input ke)

[AI HIGH-LEVEL: Generative & Agentic AI]

- Memahami intent pengguna
- Mengambil data relevan
- Menjalankan model spesifik via tool-calling
- Menyusun respons kontekstual
- Menghasilkan dokumen dan visualisasi

↓ (input ke)

Pengguna Akhir: Petani, Penyuluh, Manajer, Peneliti, Pejabat

Contoh Alur Lengkap:

1. **Data masuk:** Sensor kelembaban tanah di lahan Pak Budi mengirim data setiap jam.
2. **AI low-level:** Model time series mendeteksi bahwa kelembaban menurun lebih cepat dari biasanya, mengindikasikan kemungkinan kebocoran irigasi atau evapotranspirasi tinggi.

3. **AI high-level:** Agent memonitor anomali ini dan secara proaktif mengirim notifikasi ke ponsel Pak Budi: "Pak Budi, sistem mendeteksi penurunan kelembaban cepat di lahan Bapak. Cek saluran irigasi di blok timur, mungkin ada kebocoran. Periksa juga prakiraan cuaca 3 hari ke depan yang cerah, perlu pertimbangkan irigasi tambahan."
 4. **AI high-level** juga menyiapkan laporan mingguan untuk penyuluh tentang kondisi kelembaban di seluruh desa.
-

7.5. Keamanan, Privasi, dan Etika AI

Penerapan AI, terutama LLM, membawa tantangan keamanan dan etika yang perlu diantisipasi sejak awal.

7.5.1. Privasi Data

- **Data pribadi petani** (nama, lokasi spesifik lahan) tidak pernah digunakan untuk melatih model publik.
- **Semua model LLM dijalankan secara lokal** di infrastruktur Agri Sentinel atau di edge device pengguna, tidak mengirim data ke API eksternal (seperti OpenAI) .
- **Anonimisasi** data sebelum digunakan untuk agregasi atau riset.

7.5.2. Mengurangi Halusinasi

- **RAG dengan sumber terpercaya:** Semua respons AI high-level wajib berbasis pada dokumen yang terverifikasi (knowledge base resmi). LLM hanya berfungsi sebagai "penerjemah", bukan "pencipta fakta baru" .
- **Citation wajib:** Setiap rekomendasi harus menyertakan sumber (misal: "berdasarkan Panduan Pemupukan BSIP 2023").
- **Confidence score:** AI menyertakan tingkat keyakinan untuk prediksi yang bersifat probabilistik.

7.5.3. Human-in-the-Loop

Untuk keputusan-keputusan kritis (rekomendasi investasi besar, diagnosis penyakit, kebijakan publik), AI hanya memberikan rekomendasi, keputusan akhir tetap di tangan manusia.

7.6. Roadmap Pengembangan AI INA-VERITY

Fase	Tahun	Fokus	Milestone
Fase I	Tahun 1	Fondasi AI Low-Level	<ul style="list-style-type: none"> • Implementasi pipeline preprocessing otomatis • Model klasifikasi kesuburan dasar (CNN) • Model ensemble untuk prediksi produktivitas (prototipe) • Deteksi anomali untuk kontaminasi
Fase II	Tahun 2	Integrasi AI High-Level	<ul style="list-style-type: none"> • RAG pipeline dengan knowledge base dokumen pertanian • Asisten virtual untuk petani (versi beta, fitur terbatas) • Multi-agent untuk skenario sederhana (rekomendasi pupuk) • Tool-calling untuk akses database dan model
Fase III	Tahun 3	Kematangan dan Ekspansi	<ul style="list-style-type: none"> • Multi-agent penuh dengan MCP protocol • Asisten untuk semua stakeholder (penyuluh, manajer, peneliti) • Simulasi "what-if" untuk kebijakan • Deteksi dini otomatis dengan notifikasi proaktif • Integrasi dengan edge device untuk respon real-time

7.7. Kesimpulan: AI sebagai Mitra Petani dan Bangsa

AI dalam INA-VERITY tidak dimaksudkan untuk menggantikan petani, penyuluh, atau perencana. Ia adalah **mitra cerdas** yang memperluas kapasitas manusia:

- Membantu petani membuat keputusan lebih baik dengan informasi yang sebelumnya hanya dimiliki peneliti.
- Membantu penyuluh menjangkau lebih banyak petani dengan rekomendasi yang lebih personal.
- Membantu manajer perkebunan mengoptimalkan ribuan hektar lahan dengan presisi yang tak mungkin dilakukan manual.
- Membantu peneliti menemukan pola dan wawasan baru dari lautan data.
- Membantu pembuat kebijakan merancang program yang tepat sasaran dan terukur.

Dengan dua lapisan AI yang saling menguatkan—yang satu bekerja diam-diam di backend memastikan data akurat dan prediksi tepat, yang lain berbicara langsung dengan pengguna dalam bahasa mereka—INA-VERITY menghadirkan **kecerdasan pertanian** yang selama ini hanya menjadi impian.

Inilah wujud nyata dari pertanian 4.0: di mana tanah berbicara melalui data, data berbicara melalui AI, dan AI berbicara dengan manusia dalam bahasa yang manusiawi.

BAB 8

PENUTUP: MENUJU KEDAULATAN PANGAN BERBASIS DATA

8.1. Refleksi: Tanah sebagai Naskah Asli Peradaban

Sejak awal peradaban, tanah telah menjadi naskah tempat manusia menuliskan kisah kehidupannya. Di tanah, kita menanam benih dan menuai panen. Di tanah, kita membangun rumah dan mendirikan kota. Di tanah, kita mengubur leluhur dan mewariskan nilai kepada generasi mendatang. Namun selama ribuan tahun, kita memperlakukan tanah seperti halaman kosong yang tak terbatas—mengambil tanpa memberi, mengeksploitasi tanpa merawat, dan bergerak ke lahan baru ketika yang lama habis kesuburannya.

Kini, halaman itu semakin sempit. Indonesia, dengan populasi 280 juta jiwa yang terus bertambah, tidak lagi memiliki “lahan baru” untuk dieksploitasi. Yang kita miliki hanyalah lahan yang sama—yang harus kita rawat agar terus memberi kehidupan bagi 320 juta jiwa di tahun 2045, bagi anak cucu kita, dan bagi generasi setelah mereka.

Merawat tanah tidak cukup dengan kearifan lokal saja, karena tantangannya belum pernah sekompleks ini. Kita menghadapi degradasi yang meluas, kontaminasi yang mulai dirasakan, dan perubahan iklim yang mengubah pola tanam yang sudah berabad-abad berjalan. Merawat tanah di abad ke-21 membutuhkan **ilmu, data, dan teknologi**.

8.2. INA-VERITY 2.0: Jawaban atas Kerinduan Data

INA-VERITY 2.0 lahir dari kerinduan akan data—data yang komprehensif, terstandar, dan dapat diakses. Selama ini, kita bagaikan berlayar di lautan luas tanpa peta dan kompas. Kebijakan pertanian dirancang dengan asumsi, bukan bukti. Subsidi pupuk mengalir tanpa tahu apakah tanah benar-benar membutuhkannya. Investasi perkebunan dilakukan dengan risiko tinggi karena ketidakpastian kualitas lahan. Petani memupuk dengan dosis yang sama setiap tahun, tanpa menyadari bahwa tanah mereka mungkin sudah jenuh atau justru kekurangan unsur lain.

Dengan **enam pilar penilaiannya**—fisika, kimia, biologi, jenis tanah dan topografi, kebersihan, serta agroklimat dan manajemen—INA-VERITY 2.0 menghadirkan potret utuh tentang kondisi tanah dan konteksnya. Dengan **empat indeks strategisnya**—kesehatan tanah, kesesuaian lahan, produktivitas potensial, dan profitabilitas—INA-VERITY 2.0 menerjemahkan kompleksitas data menjadi bahasa yang dipahami setiap

pemangku kepentingan. Dengan infrastruktur teknologi cloud-native dan kecerdasan artifisial yang menyertainya, INA-VERITY 2.0 memastikan bahwa data ini tidak hanya tersedia, tetapi juga hidup, bernapas, dan terus belajar.

8.3. Dampak yang Akan Dirasakan

Jika INA-VERITY 2.0 diimplementasikan dengan sungguh-sungguh, dalam satu dekade ke depan kita akan menyaksikan transformasi besar:

Petani akan memupuk dengan tepat—jenis tepat, dosis tepat, waktu tepat—menghemat biaya 20–30% sambil meningkatkan hasil 15–25%. Mereka tidak lagi menebak-nebak, karena rekomendasi datang dari data tanah, iklim, dan riwayat lahan mereka sendiri, bukan dari iklan atau kebiasaan turun-temurun.

Penyuluh akan memiliki senjata baru: data. Alih-alih memberikan ceramah umum, mereka duduk bersama petani, membuka peta digital, dan menunjukkan: “Lihat, di lahan Bapak, pH-nya rendah, itu sebabnya pupuk Bapak tidak bekerja optimal. Mari kita kapur dulu. Selain itu, kekurangan Zn juga perlu diatasi.”

Pemerintah akan mengalokasikan subsidi pupuk secara tepat sasaran. Tidak lagi menyebar merata seperti tabur garam di lautan, tetapi terfokus ke daerah-daerah yang benar-benar membutuhkan berdasarkan data status hara. Penghematan triliunan rupiah dapat dialihkan untuk membangun irigasi, jalan usaha tani, atau riset varietas unggul.

Investor dan perbankan akan menanamkan modal dengan keyakinan. Mereka tidak lagi membeli lahan hanya berdasarkan inspeksi visual, tetapi berdasarkan laporan INA-VERITY 2.0 yang objektif, termasuk analisis profitabilitas. Risiko kredit macet menurun, suku bunga untuk petani bisa lebih rendah.

Bangsa ini akan memiliki inventarisasi sumber daya lahan yang akurat, terintegrasi dengan data iklim dan manajemen. Kita tahu persis di mana lahan-lahan paling sehat yang harus dilindungi dari alih fungsi, di mana lahan-lahan terdegradasi yang perlu direhabilitasi, dan di mana potensi pengembangan komoditas unggulan. Ketahanan pangan bukan lagi slogan, tetapi sesuatu yang direncanakan dengan data, dimonitor dengan data, dan dievaluasi dengan data.

8.4. Peran Kita Semua

INA-VERITY 2.0 bukan proyek Agri Sentinel semata. Ini adalah **gerakan nasional** yang membutuhkan partisipasi semua pihak. Pemerintah pusat perlu menerbitkan regulasi yang mewajibkan penggunaan data tanah terstandar dalam program-program pertanian. Pemerintah daerah perlu memfasilitasi pengambilan sampel di wilayahnya dan mengintegrasikan hasilnya ke dalam perencanaan

pembangunan. Universitas dan lembaga penelitian perlu berkontribusi dalam pengembangan metodologi dan validasi ilmiah. Sektor swasta perlu menjadi mitra pendanaan dan pengguna setia data ini. LSM dan organisasi petani perlu mengawal agar framework ini benar-benar berpihak pada kepentingan petani kecil. Dan petani sendiri, sebagai pemilik lahan, perlu bersedia membuka lahannya untuk sampling dan berbagi pengalaman.

Agri Sentinel hadir sebagai katalis, integrator, dan penjaga. Kami akan membangun infrastruktur, mengembangkan metodologi, memelihara data, dan memastikan bahwa semua pihak dapat mengakses informasi yang mereka butuhkan. Namun kami tidak bisa bekerja sendiri.

8.5. Undangan untuk Bergabung

Whitepaper ini kami tulis bukan sebagai akhir, melainkan sebagai awal percakapan. Kami mengundang semua pihak yang membaca dokumen ini untuk merenung: **apa peran yang dapat saya ambil dalam gerakan nasional ini?**

Jika Anda seorang **pembuat kebijakan**, pertimbangkan untuk menjadikan INA-VERITY 2.0 sebagai salah satu indikator dalam RPJMN berikutnya. Jika Anda seorang **pimpinan daerah**, pikirkan bagaimana data tanah dapat membantu menyusun rencana tata ruang yang lebih baik dan program bantuan yang lebih tepat sasaran. Jika Anda seorang **eksekutif perusahaan**, lihatlah bagaimana data ini dapat mengurangi risiko investasi dan meningkatkan efisiensi operasional. Jika Anda seorang **akademisi**, bayangkan publikasi-publikasi internasional yang dapat lahir dari basis data nasional ini. Jika Anda seorang **petani**, sampaikan kepada penyuluh bahwa Anda ingin tahu kondisi tanah Anda yang sebenarnya.

8.6. Penutup: Tanah Sehat, Pangan Kuat, Indonesia Maju

Ada pepatah kuno yang mengatakan: *"Kita tidak mewarisi tanah dari nenek moyang kita; kita meminjamnya dari anak cucu kita."* Selama ini, kita telah meminjam tanpa pernah benar-benar mengenali apa yang kita pinjam. INA-VERITY 2.0 hadir untuk memperkenalkan kita pada tanah sendiri—pada kekayaan dan kerentanannya, pada potensi dan keterbatasannya, pada apa yang bisa kita harapkan darinya dan apa yang harus kita berikan kepadanya.

Dengan mengenali tanah, kita dapat merawatnya. Dengan merawat tanah, kita menjamin pangan untuk semua. Dengan pangan yang cukup, kita membangun bangsa yang kuat, mandiri, dan bermartabat.

Inilah visi INA-VERITY 2.0. Inilah cita-cita Agri Sentinel. Inilah panggilan bagi kita semua.

Mari kita bangun fondasi pertanian berkelanjutan Indonesia, dimulai dari tanah, didasari data, dan dijiwai gotong royong seluruh anak bangsa.

Jakarta, 2025

Elwin Ardirianto

Founder Agri Sentinel

Badan Swasta Nasional Pengelola Data dan Informasi Tanah Indonesia

LAMPIRAN

- Ringkasan Eksekutif (terpisah)
 - Tabel Lengkap Parameter Enam Pilar
 - Detail Metodologi Skoring dan Agregasi
 - Glosarium Istilah Teknis
 - Daftar Pustaka dan Referensi
-

Setelah ini, saya akan melanjutkan dengan menulis ulang **Tabel Pilar 1 sd Pilar 6 INA-VERITY 2.0** dengan mengintegrasikan semua parameter, ambang batas, dan fungsi skoring dari dokumen perbaikan. Mohon konfirmasi apakah arah revisi whitepaper ini sudah sesuai, agar saya dapat segera menyusun tabel dengan ketelitian tinggi.